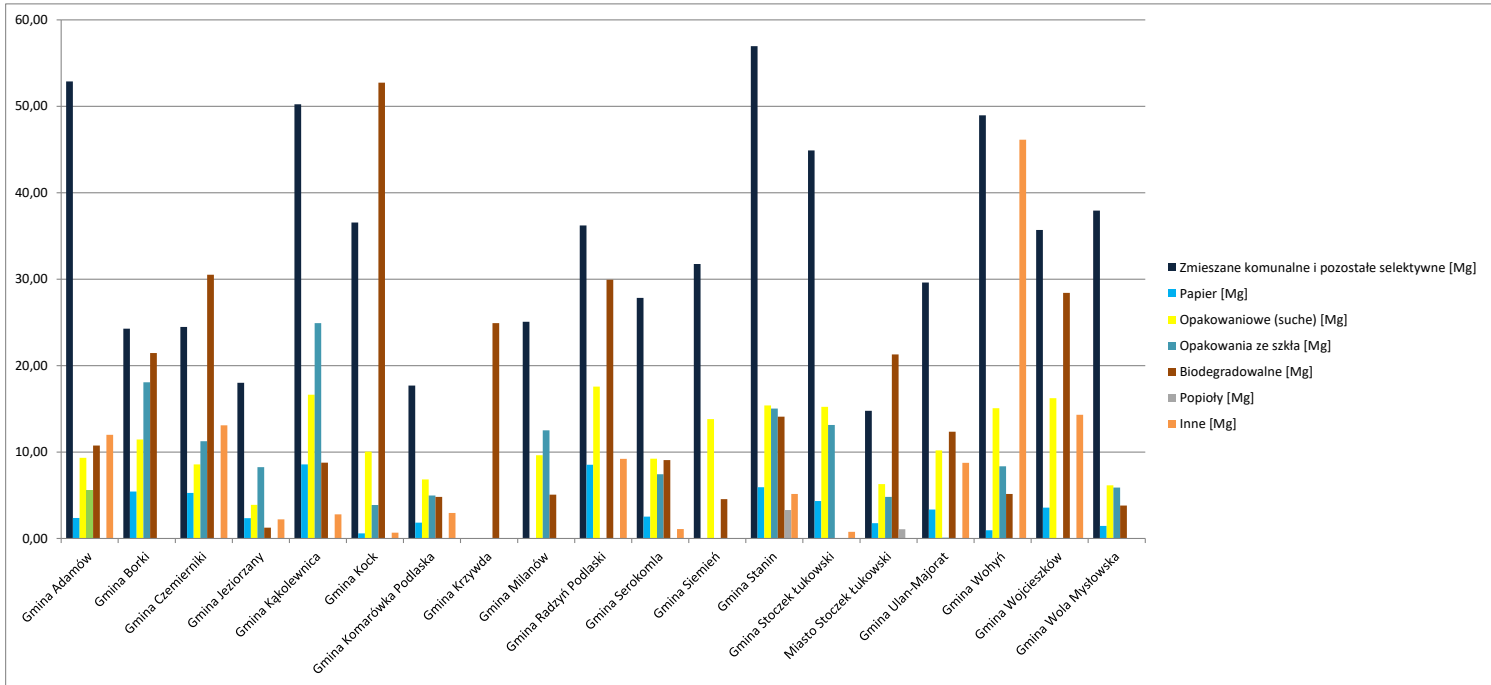


Gmina	Zmieszane komunalne i pozostałe selektywne [Mg]	tywnie zebrane [Mg], w	Papier [Mg]	akowaniowe (suche)	Pakowania ze szkła [Mg]	Biodegradowalne [Mg]	Popioły [Mg]	Inne [Mg]	Razem dla Gminy [Mg]
Gmina Adamów	52,88	40,08	2,36	9,34	5,62	10,76	0,00	12,00	92,96
Gmina Borki	24,28	56,44	5,44	11,46	18,08	21,46	0,00	0,00	80,72
Gmina Czemierniki	24,48	68,74	5,28	8,58	11,26	30,52	0,00	13,10	93,22
Gmina Jeziorzany	18,02	17,94	2,34	3,90	8,26	1,24	0,00	2,20	35,96
Gmina Kąkolewnica	50,24	61,70	8,58	16,64	24,92	8,78	0,00	2,78	111,94
Gmina Kock	36,56	67,90	0,58	10,06	3,86	52,74	0,00	0,66	104,46
Gmina Komarówka Podlaska	17,70	21,40	1,82	6,84	4,98	4,82	0,00	2,94	39,10
Gmina Krzywda	0,00	24,92	0,00	0,00	0,00	24,92	0,00	0,00	24,92
Gmina Łuków	101,02	110,18	0,00	39,00	0,00	71,18	0,00	0,00	211,20
Miasto Łuków	191,84	306,44	39,40	94,76	23,80	147,88	0,00	0,60	498,28
Gmina Milanów	25,08	27,24	0,00	9,64	12,52	5,08	0,00	0,00	52,32
Gmina Radzyń Podlaski	36,22	65,28	8,54	17,58	0,00	29,94	0,00	9,22	101,50
Miasto Radzyń Podlaski	123,18	330,76	19,36	40,88	22,60	179,26	0,00	68,66	453,94
Gmina Serokomla	27,84	29,36	2,52	9,24	7,44	9,08	0,00	1,08	57,20
Gmina Siemień	31,76	18,38	0,00	13,82	0,00	4,56	0,00	0,00	50,14
Gmina Stanin	56,96	58,92	5,94	15,40	15,04	14,10	3,28	5,16	115,88
Gmina Stoczek Łukowski	44,90	33,48	4,34	15,24	13,14	0,00	0,00	0,76	78,38
Miasto Stoczek Łukowski	14,78	35,24	1,76	6,30	4,82	21,30	1,06	0,00	50,02
Gmina Ulan-Majorat	29,62	34,74	3,34	10,20	0,08	12,36	0,00	8,76	64,36
Gmina Wołyń	48,96	75,68	0,94	15,08	8,36	5,16	0,00	46,14	124,64
Gmina Wojcieszków	35,70	62,54	3,56	16,24	0,00	28,42	0,00	14,32	98,24
Gmina Wola Mysłowska	37,94	17,30	1,44	6,16	5,90	3,80	0,00	0,00	55,24
Łącznie [Mg]	1029,96	1564,66	117,54	376,36	190,68	687,36	4,34	188,38	2594,62



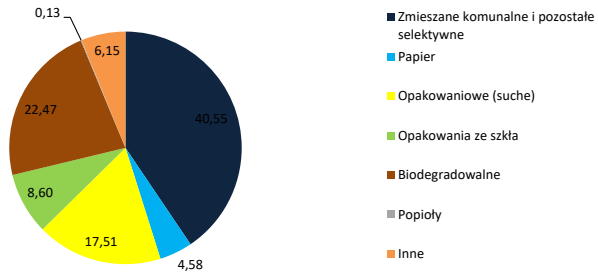
Gmina	Ogólna ilość dla Gminy [Mg]	Ilość odpadów zmieszanych dla Gminy [Mg]	Ilość odpadów selektywnie zebranych dla Gminy [Mg]	Liczba mieszkańców	Ogólna ilość odpadów na jednego mieszkańca [kg]	Ilość odpadów zmieszanych na jednego mieszkańca [kg]	Ilość odpadów selektywnie zebranych na jednego mieszkańca [kg]
Gmina Adamów	92,96	52,88	40,08	5165	18,00	10,24	7,76
Gmina Borki	80,72	24,28	56,44	5795	13,93	4,19	9,74
Gmina Czemierniki	93,22	24,48	68,74	4059	22,97	6,03	16,94
Gmina Jeziorzany	35,96	18,02	17,94	2491	14,44	7,23	7,20
Gmina Kąkolewnica	111,94	50,24	61,70	7601	14,73	6,61	8,12
Gmina Kock	104,46	36,56	67,90	5749	18,17	6,36	11,81
Gmina Komarówka Podlaska	39,10	17,70	21,40	3877	10,09	4,57	5,52
Gmina Krzywda	24,92	0,00	24,92	9816	2,54	0,00	2,54
Gmina Łuków	211,20	101,02	110,18	18479	11,43	5,47	5,96
Miasto Łuków	498,28	191,84	306,44	27453	18,15	6,99	11,16
Gmina Milanów	52,32	25,08	27,24	3435	15,23	7,30	7,93
Gmina Radzyń Podlaski	101,50	36,22	65,28	7911	12,83	4,58	8,25
Miasto Radzyń Podlaski	453,94	123,18	330,76	14452	31,41	8,52	22,89
Gmina Serokomla	57,20	27,84	29,36	3728	15,34	7,47	7,88
Gmina Siemień	50,14	31,76	18,38	4326	11,59	7,34	4,25
Gmina Stanin	115,88	56,96	58,92	9248	12,53	6,16	6,37
Gmina Stoczek Łukowski	78,38	44,90	33,48	7228	10,84	6,21	4,63
Miasto Stoczek Łukowski	50,02	14,78	35,24	2389	20,94	6,19	14,75
Gmina Ulan-Majorat	64,36	29,62	34,74	5552	11,59	5,34	6,26
Gmina Wołyn	124,64	48,96	75,68	6246	19,96	7,84	12,12
Gmina Wojcieszków	98,24	35,70	62,54	6498	15,12	5,49	9,62
Gmina Wola Mysłowska	55,24	37,94	17,30	4402	12,55	8,62	3,93

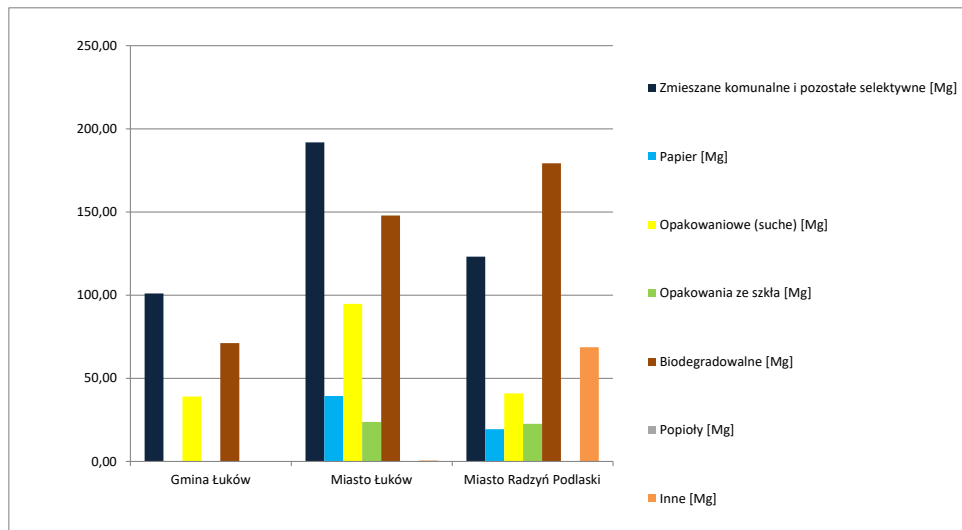
Łączna ilość odpadów na czerwiec 2024 [Mg]

3257,46 % całości

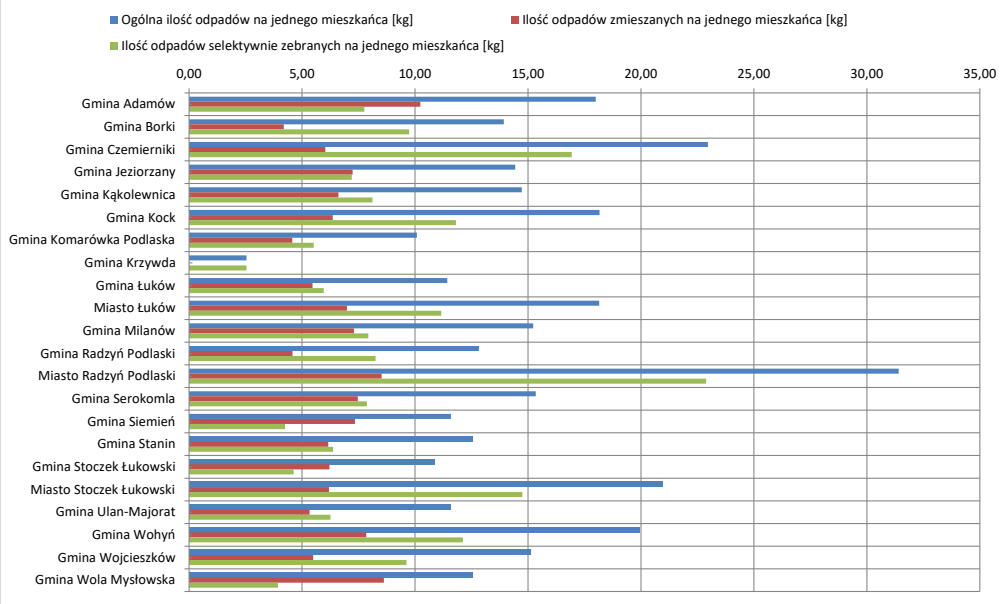
Zmieszane komunalne i pozostałe selektywne	1320,80	40,55
Papier	149,30	4,58
Opakowaniowe (suche)	570,40	17,51
Opakowania ze szkła	280,22	8,60
Biodegradowalne	731,92	22,47
Popioły	4,34	0,13
Inne	200,48	6,15

Procentowy udział poszczególnych frakcji odpadów





Ilość odpadu na jednego mieszkańca [kg]/miesiąc



Gmina	% zmieszane komunalne i pozostałe selektywne	% selektywnie zebrane, w tym:	% papier	% opakowaniowe (suche)	% opakowania ze szkła	% biodegradowalne	% popioły	% inne
Gmina Adamów	56,88	43,12	2,54	10,05	6,05	11,57	0,00	12,91
Gmina Borki	30,08	69,92	6,74	14,20	22,40	26,59	0,00	0,00
Gmina Czemierniki	26,26	73,74	5,66	9,20	12,08	32,74	0,00	14,05
Gmina Jeziorzany	50,11	49,89	6,51	10,85	22,97	3,45	0,00	6,12
Gmina Kąkolewnica	44,88	55,12	7,66	14,87	22,26	7,84	0,00	2,48
Gmina Kock	35,00	65,00	0,56	9,63	3,70	50,49	0,00	0,63
Gmina Komarówka Podlaska	45,27	54,73	4,65	17,49	12,74	12,33	0,00	7,52
Gmina Krzywda	0,00	100,00	0,00	0,00	0,00	100,00	0,00	0,00
Gmina Łuków	47,83	52,17	0,00	18,47	0,00	33,70	0,00	0,00
Miasto Łuków	38,50	61,50	7,91	19,02	4,78	29,68	0,00	0,12
Gmina Milanów	47,94	52,06	0,00	18,43	23,93	9,71	0,00	0,00
Gmina Radzyń Podlaski	35,68	64,32	8,41	17,32	0,00	29,50	0,00	9,08
Miasto Radzyń Podlaski	27,14	72,86	4,26	9,01	4,98	39,49	0,00	15,13
Gmina Serokomla	48,67	51,33	4,41	16,15	13,01	15,87	0,00	1,89
Gmina Siemień	63,34	36,66	0,00	27,56	0,00	9,09	0,00	0,00
Gmina Stanin	49,15	50,85	5,13	13,29	12,98	12,17	2,83	4,45
Gmina Stoczek Łukowski	57,29	42,71	5,54	19,44	16,76	0,00	0,00	0,97
Miasto Stoczek Łukowski	29,55	70,45	3,52	12,59	9,64	42,58	2,12	0,00
Gmina Ulan-Majorat	46,02	53,98	5,19	15,85	0,12	19,20	0,00	13,61
Gmina Wołyń	39,28	60,72	0,75	12,10	6,71	4,14	0,00	37,02
Gmina Wojcieszków	36,34	63,66	3,62	16,53	0,00	28,93	0,00	14,58
Gmina Wola Mysłowska	68,68	31,32	2,61	11,15	10,68	6,88	0,00	0,00

