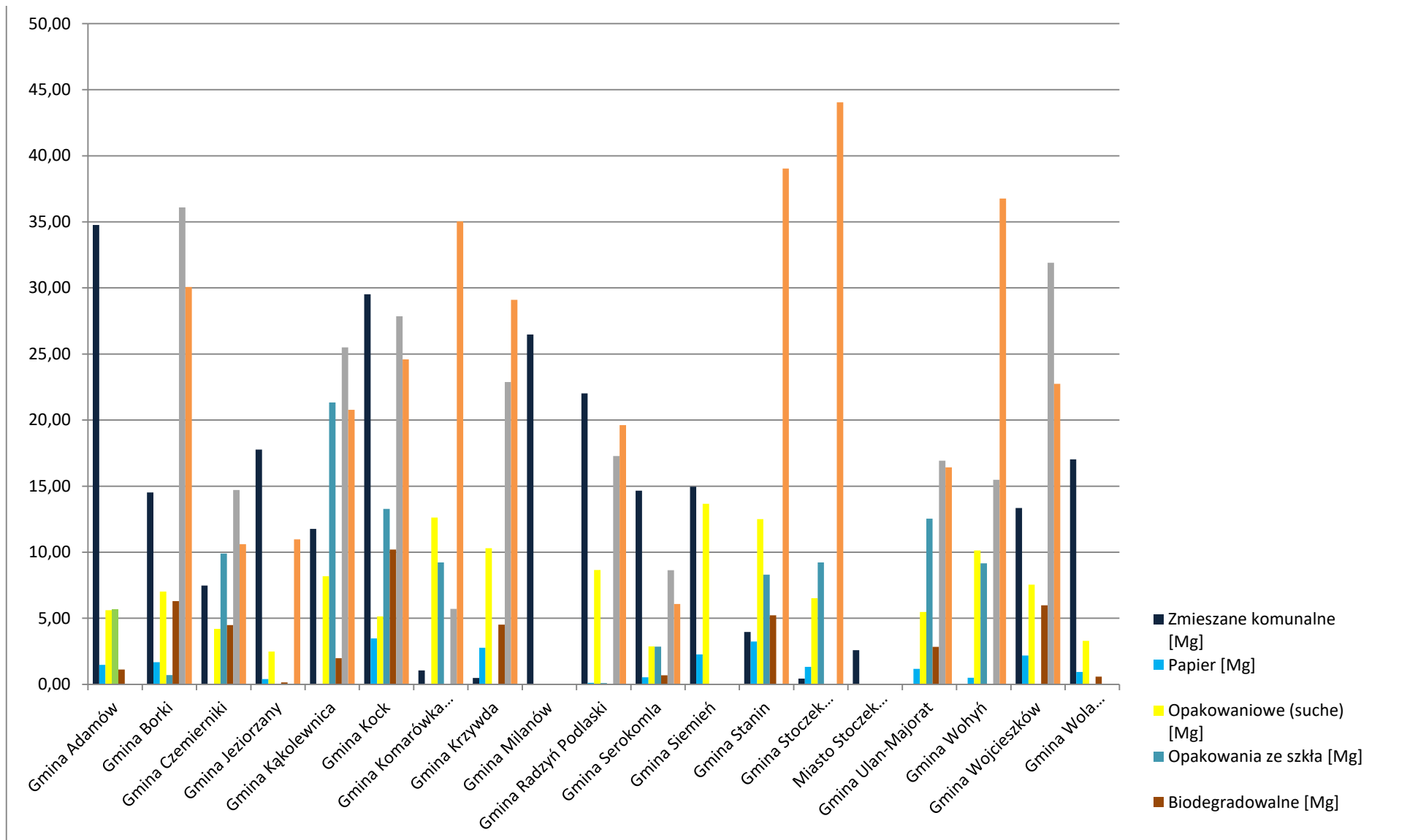


<b>Gmina</b>	<b>Zmieszane komunalne [Mg]</b>	<b>Selektywnie zebrane [Mg], w tym:</b>	<b>Papier [Mg]</b>	<b>Opakowaniowe (suche) [Mg]</b>	<b>Opakowania ze szkła [Mg]</b>	<b>Biodegradowalne [Mg]</b>	<b>Popioły [Mg]</b>	<b>Pozostałe selektywne [Mg]</b>	<b>Razem dla Gminy [Mg]</b>
Gmina Adamów	34,76	13,86	1,48	5,62	5,64	1,12	0,00	0,00	48,62
Gmina Borki	14,52	81,88	1,68	7,02	0,70	6,30	36,10	30,08	96,40
Gmina Czemierniki	7,48	43,88	0,00	4,20	9,90	4,48	14,70	10,60	51,36
Gmina Jeziorzany	17,76	14,02	0,40	2,49	0,00	0,15	0,00	10,98	31,78
Gmina Kąkolewnica	11,76	77,78	0,00	8,18	21,34	1,98	25,50	20,78	89,54
Gmina Kock	29,52	84,56	3,48	5,14	13,28	10,20	27,86	24,60	114,08
Gmina Komarówka Podl.	1,06	62,60	0,00	12,62	9,22	0,00	5,72	35,04	63,66
Gmina Krzywdą	0,48	69,58	2,78	10,30	0,00	4,52	22,88	29,10	70,06
Gmina Łuków	105,24	142,86	6,90	24,80	0,00	20,54	90,62	0,00	248,10
Miasto Łuków	47,64	445,40	32,34	70,22	17,72	132,90	79,46	112,76	493,04
Gmina Milanów	26,48	0,00	0,00	0,00	0,00	0,00	0,00	0,00	26,48
Gmina Radzyń Podlaski	22,02	45,78	0,12	8,66	0,10	0,00	17,28	19,62	67,80
Miasto Radzyń Podlaski	13,30	363,40	20,82	38,96	25,04	97,58	57,86	123,14	376,70
Gmina Serokomla	14,66	21,68	0,54	2,88	2,86	0,68	8,64	6,08	36,34
Gmina Siemień	14,96	15,92	2,26	13,66	0,00	0,00	0,00	0,00	30,88
Gmina Stanin	3,96	68,30	3,24	12,50	8,30	5,22	0,00	39,04	72,26
Gmina Stoczek Łukowski	0,44	61,10	1,32	6,52	9,22	0,00	0,00	44,04	61,54
Miasto Stoczek Łukowski	2,58	0,00	0,00	0,00	0,00	0,00	0,00	0,00	2,58
Gmina Ulan-Majorat	0,00	55,38	1,18	5,48	12,54	2,84	16,92	16,42	55,38
Gmina Wołyń	0,00	72,04	0,50	10,14	9,16	0,00	15,48	36,76	72,04
Gmina Wojcieszków	13,34	70,34	2,18	7,54	0,00	5,98	31,90	22,74	83,68
Gmina Wola Mysłowska	17,02	4,82	0,94	3,30	0,00	0,58	0,00	0,00	21,84
<b>Łącznie [Mg]</b>	<b>398,98</b>	<b>1815,18</b>	<b>82,16</b>	<b>260,23</b>	<b>145,02</b>	<b>295,07</b>	<b>450,92</b>	<b>581,78</b>	<b>2214,16</b>



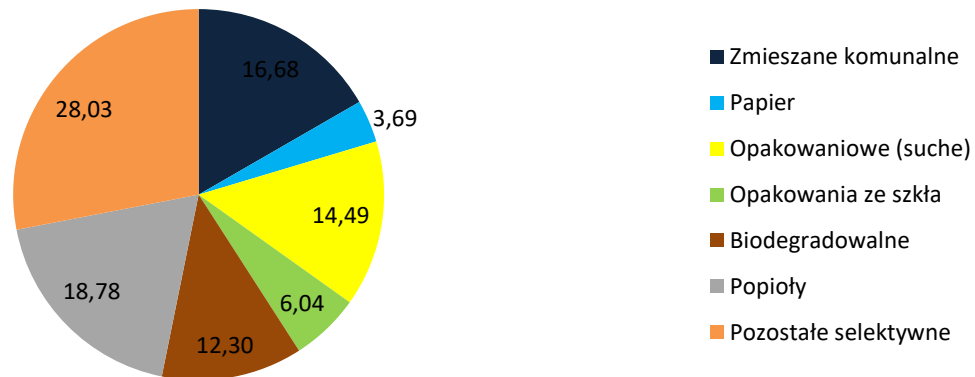
<b>Gmina</b>	<b>Ogólna ilość dla Gminy [Mg]</b>	<b>Ilość odpadów zmieszanych dla Gminy [Mg]</b>	<b>Ilość odpadów selektywnie zebranych dla Gminy [Mg]</b>	<b>Liczba mieszkańców</b>	<b>Ogólna ilość odpadów na jednego mieszkańca [kg]</b>	<b>Ilość odpadów zmieszanych na jednego mieszkańca [kg]</b>	<b>Ilość odpadów selektywnie zebranych na jednego mieszkańca [kg]</b>
Gmina Adamów	48,62	34,76	13,86	5620	8,65	6,19	2,47
Gmina Borki	96,40	14,52	81,68	6035	15,97	2,41	13,53
Gmina Czemierniki	51,36	7,48	43,88	4365	11,77	1,71	10,05
Gmina Jeziorzany	31,78	17,76	13,62	2816	11,29	6,31	4,84
Gmina Kąkolewnica	89,54	11,76	77,78	8102	11,05	1,45	9,60
Gmina Kock	114,08	29,52	81,08	6438	17,72	4,59	12,59
Gmina Komarówka Podlaska	63,66	1,06	62,60	4250	14,98	0,25	14,73
Gmina Krzywda	70,06	0,48	66,80	10526	6,66	0,05	6,35
Gmina Łuków	248,10	105,24	142,86	18148	13,67	5,80	7,87
Miasto Łuków	493,04	47,64	419,96	30025	16,42	1,59	13,99
Gmina Milanów	26,48	26,48	0,00	3835	6,90	6,90	0,00
Gmina Radzyń Podlaski	67,80	22,02	45,66	8086	8,38	2,72	5,65
Miasto Radzyń Podlaski	376,70	13,30	363,40	15731	23,95	0,85	23,10
Gmina Serokomla	36,34	14,66	41,96	3966	9,16	3,70	10,58
Gmina Siemień	30,88	14,96	15,92	4582	6,74	3,26	3,47
Gmina Stanin	72,26	3,96	67,32	9751	7,41	0,41	6,90
Gmina Stoczek Łukowski	61,54	0,44	61,10	7860	7,83	0,06	7,77
Miasto Stoczek Łukowski	2,58	2,58	1,32	2536	1,02	1,02	0,52
Gmina Ulan-Majorat	55,38	0,00	55,38	6016	9,21	0,00	9,21
Gmina Wołyń	72,04	0,00	72,72	6693	10,76	0,00	10,87
Gmina Wojcieszków	83,68	13,34	70,34	6903	12,12	1,93	10,19
Gmina Wola Mysłowska	21,84	17,02	6,06	4695	4,65	3,63	1,29

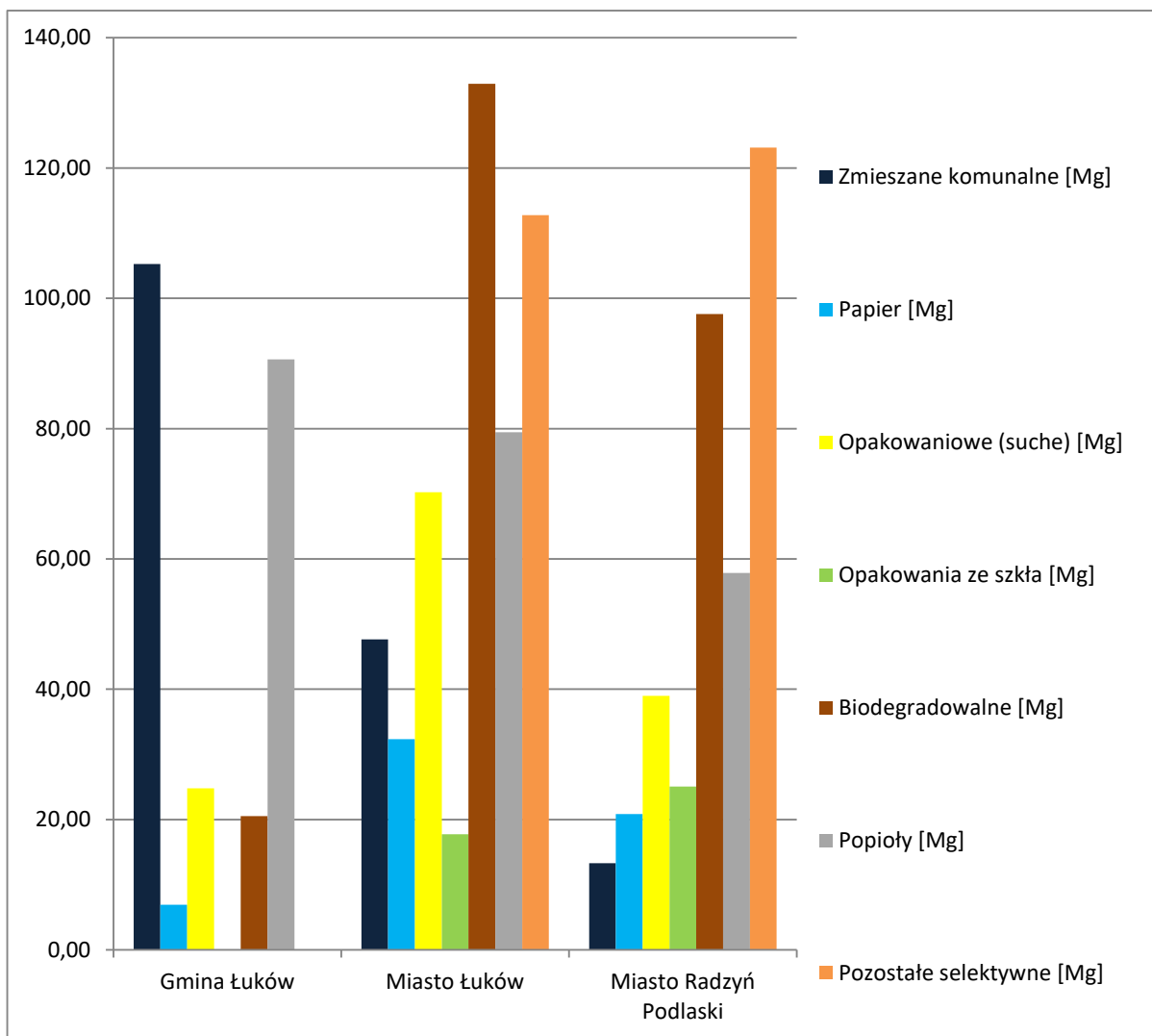
Łączna ilość odpadów na luty 2020 [Mg]

2401,39 % całości

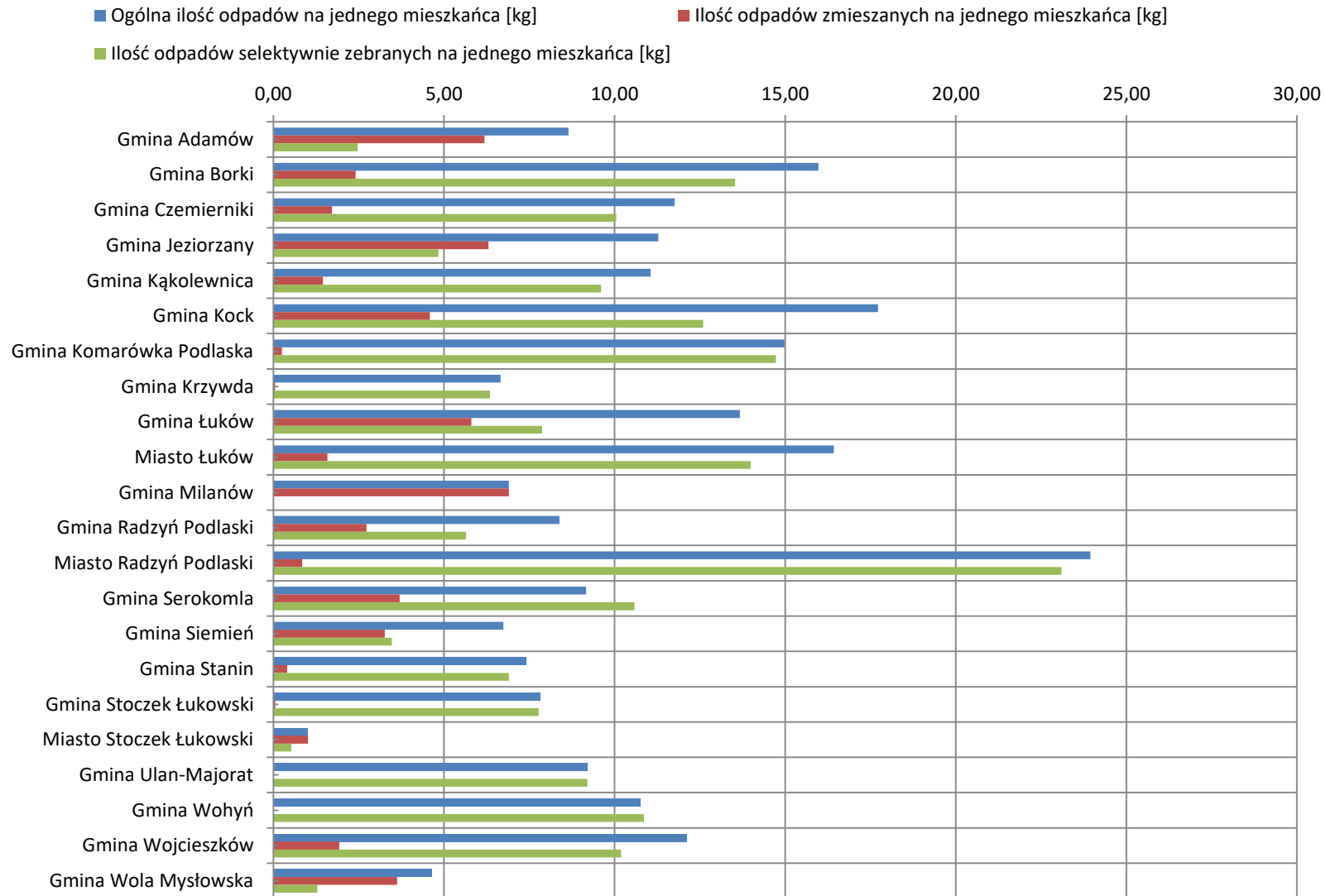
Zmieszane komunalne	400,54	16,68
Papier	88,60	3,69
Opakowaniowe (suche)	347,85	14,49
Opakowania ze szkła	145,02	6,04
Biodegradowalne	295,27	12,30
Popioły	450,92	18,78
Pozostałe selektywne	673,19	28,03

### Procentowy udział poszczególnych frakcji odpadów





## Ilość odpadu na jednego mieszkańca [kg]/miesiąc



Gmina	% zmieszane komunalne	% selektywnie zebrane, w tym:	% papier	% opakowaniowe (suche)	% opakowania ze szkła	% biodegradowalne	% popioły	% pozostałe selektywne
Gmina Adamów	71,49	28,51	3,04	11,56	11,60	2,30	0,00	0,00
Gmina Borki	15,06	84,94	1,74	7,28	0,73	6,54	37,45	31,20
Gmina Czemierniki	14,56	85,44	0,00	8,18	19,28	8,72	28,62	20,64
Gmina Jeziorzany	55,88	44,12	1,26	7,84	0,00	0,47	0,00	34,55
Gmina Kąkolewnica	13,13	86,87	0,00	9,14	23,83	2,21	28,48	23,21
Gmina Kock	25,88	74,12	3,05	4,51	11,64	8,94	24,42	21,56
Gmina Komarówka Podlaska	1,67	98,33	0,00	19,82	14,48	0,00	8,99	55,04
Gmina Krzywda	0,69	99,31	3,97	14,70	0,00	6,45	32,66	41,54
Gmina Łuków	42,42	57,58	2,78	10,00	0,00	8,28	36,53	0,00
Miasto Łuków	9,66	90,34	6,56	14,24	3,59	26,96	16,12	22,87
Gmina Milanów	100,00	0,00	0,00	0,00	0,00	0,00	0,00	0,00
Gmina Radzyń Podlaski	32,48	67,52	0,18	12,77	0,15	0,00	25,49	28,94
Miasto Radzyń Podlaski	3,53	96,47	5,53	10,34	6,65	25,90	15,36	32,69
Gmina Serokomla	40,34	59,66	1,49	7,93	7,87	1,87	23,78	16,73
Gmina Siemień	48,45	51,55	7,32	44,24	0,00	0,00	0,00	0,00
Gmina Stanin	5,48	94,52	4,48	17,30	11,49	7,22	0,00	54,03
Gmina Stoczek Łukowski	0,71	99,29	2,14	10,59	14,98	0,00	0,00	71,56
Miasto Stoczek Łukowski	100,00	0,00	0,00	0,00	0,00	0,00	0,00	0,00
Gmina Ulan-Majorat	0,00	100,00	2,13	9,90	22,64	5,13	30,55	29,65
Gmina Wołyń	0,00	100,00	0,69	14,08	12,72	0,00	21,49	51,03
Gmina Wojcieszków	15,94	84,06	2,61	9,01	0,00	7,15	38,12	27,17
Gmina Wola Mysłowska	77,93	22,07	4,30	15,11	0,00	2,66	0,00	0,00