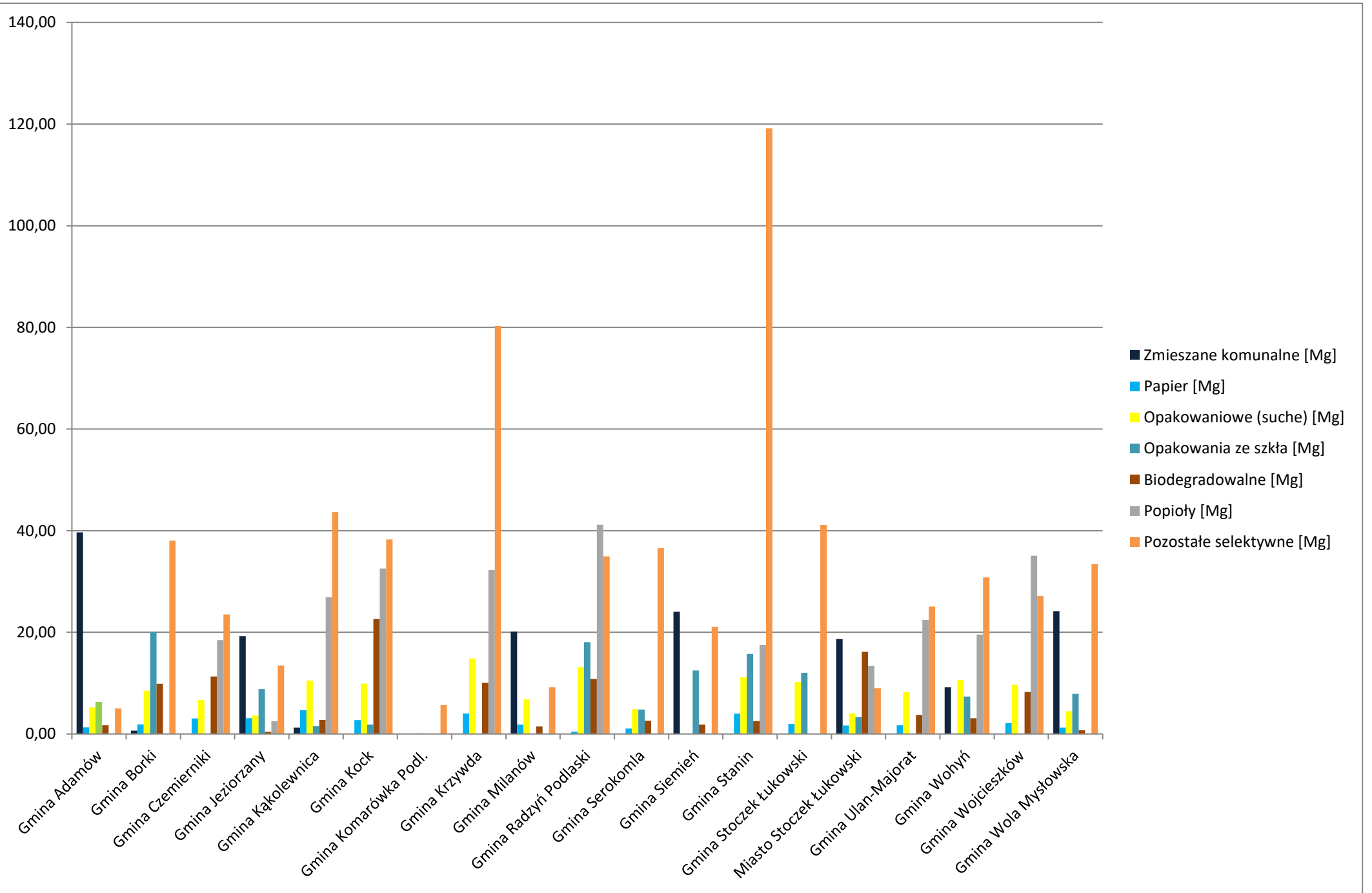


Gmina	Zmieszane komunalne [Mg]	Selektywnie zebrane [Mg], w tym:	Papier [Mg]	Opakowaniowe (suche) [Mg]	Opakowania ze szkła [Mg]	Biodegradowalne [Mg]	Popioły [Mg]	Pozostałe selektywne [Mg]	Razem dla Gminy [Mg]
Gmina Adamów	39,68	19,52	1,32	5,24	6,24	1,70	0,00	5,02	59,20
Gmina Borki	0,64	78,34	1,86	8,50	20,04	9,90	0,00	38,04	78,98
Gmina Czemierniki	0,00	63,05	3,06	6,73	0,00	11,30	18,46	23,50	63,05
Gmina Jeziorzany	19,26	31,92	3,08	3,62	8,82	0,40	2,54	13,46	51,18
Gmina Kąkolewnica	1,26	90,08	4,70	10,50	1,54	2,78	26,90	43,66	91,34
Gmina Kock	0,00	107,96	2,74	9,92	1,84	22,62	32,54	38,30	107,96
Gmina Komarówka Podl.	0,00	5,92	0,00	0,14	0,08	0,00	0,00	5,70	5,92
Gmina Krzywda	0,00	141,46	4,02	14,86	0,00	10,06	32,28	80,24	141,46
Gmina Łuków	0,00	177,30	8,40	28,66	0,00	32,04	0,00	108,20	177,30
Miasto Łuków	0,98	694,18	39,35	86,43	61,38	168,02	76,10	262,90	695,16
Gmina Milanów	20,16	19,28	1,82	6,78	0,00	1,48	0,00	9,20	39,44
Gmina Radzyń Podlaski	0,10	118,60	0,44	13,14	18,06	10,84	41,16	34,96	118,70
Miasto Radzyń Podlaski	15,60	455,70	24,46	39,52	22,16	147,78	46,80	174,98	471,30
Gmina Serokomla	0,00	49,96	1,08	4,88	4,80	2,62	0,00	36,58	49,96
Gmina Siemień	24,06	35,36	0,00	0,00	12,48	1,82	0,00	21,06	59,42
Gmina Stanin	0,00	170,08	3,98	11,14	15,74	2,52	17,50	119,20	170,08
Gmina Stoczek Łukowski	0,00	65,40	2,00	10,22	12,04	0,00	0,00	41,14	65,40
Miasto Stoczek Łukowski	18,66	47,68	1,66	4,08	3,36	16,14	13,44	9,00	66,34
Gmina Ulan-Majorat	0,00	61,24	1,72	8,24	0,00	3,76	22,44	25,08	61,24
Gmina Wołyń	9,18	71,50	0,00	10,66	7,38	3,08	19,58	30,80	80,68
Gmina Wojcieszków	0,00	82,30	2,12	9,7	0,00	8,28	35,06	27,14	82,30
Gmina Wola Mysłowska	24,18	47,86	1,26	4,48	7,90	0,76	0,00	33,46	72,04
Łącznie [Mg]	173,76	2634,69	109,07	297,44	203,86	457,90	384,80	1181,62	2808,45

Procentowy udział poszczególnych frakcji odpadów



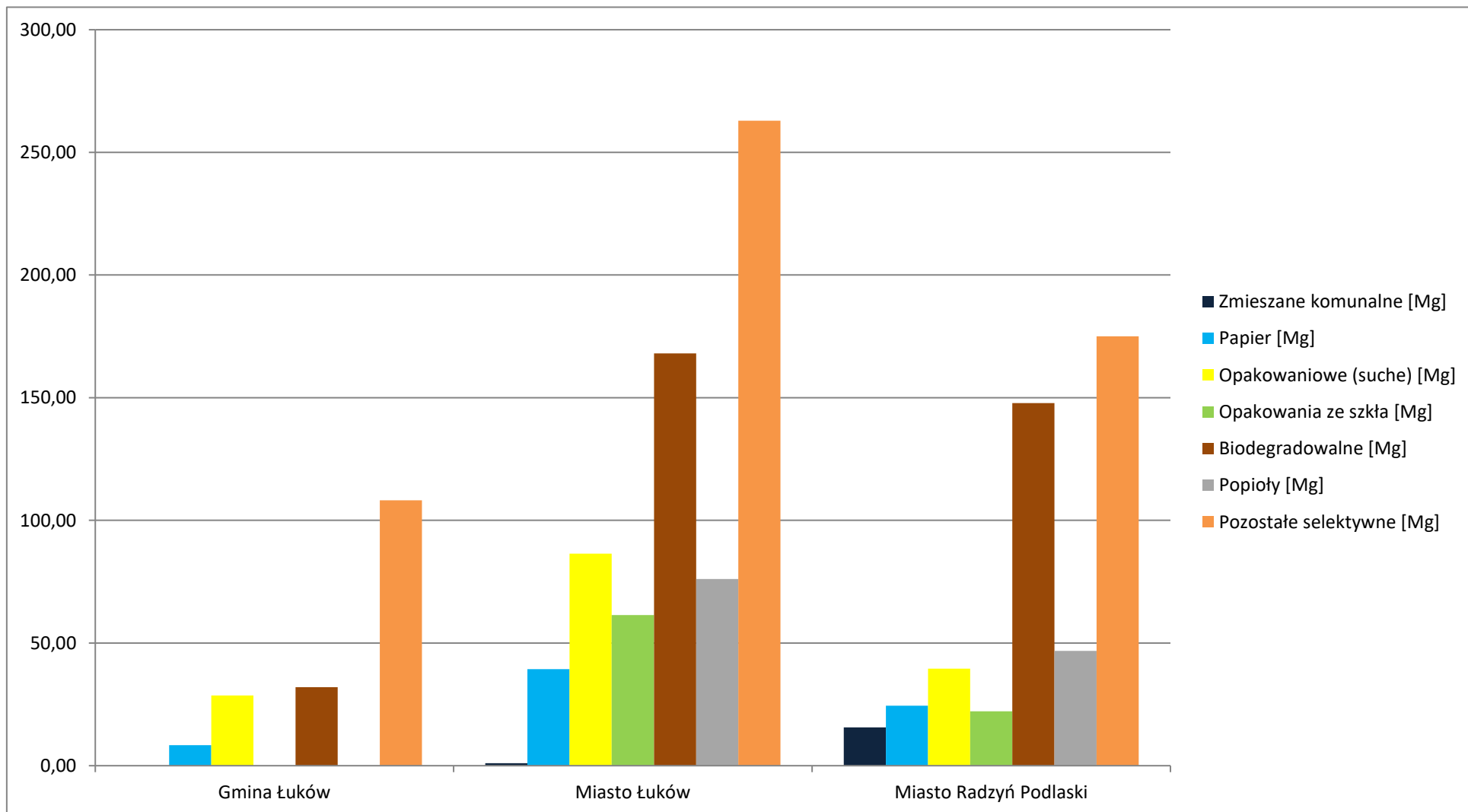


Gmina	Ogólna ilość dla Gminy [Mg]	Ilość odpadów zmieszanych dla Gminy [Mg]	Ilość odpadów selektywnie zebranych dla Gminy [Mg]	Liczba mieszkańców	Ogólna ilość odpadów na jednego mieszkańca [kg]	Ilość odpadów zmieszanych na jednego mieszkańca [kg]	Ilość odpadów selektywnie zebranych na jednego mieszkańca [kg]
Gmina Adamów	59,20	39,68	19,52	5620	10,53	7,06	3,47
Gmina Borki	78,98	0,64	77,80	6035	13,09	0,11	12,89
Gmina Czemierniki	63,05	0,00	63,05	4365	14,44	0,00	14,44
Gmina Jeziorzany	51,18	19,26	31,90	2816	18,17	6,84	11,33
Gmina Kąkolewnica	91,34	1,26	90,08	8102	11,27	0,16	11,12
Gmina Kock	107,96	0,00	109,92	6438	16,77	0,00	17,07
Gmina Komarówka Podl.	5,92	0,00	5,92	4250	1,39	0,00	1,39
Gmina Krzywda	141,46	0,00	137,44	10526	13,44	0,00	13,06
Gmina Łuków	177,30	0,00	177,30	18148	9,77	0,00	9,77
Miasto Łuków	695,16	0,98	663,23	30025	23,15	0,03	22,09
Gmina Milanów	39,44	20,16	19,28	3835	10,28	5,26	5,03
Gmina Radzyń Podlaski	118,70	0,10	119,98	8086	14,68	0,01	14,84
Miasto Radzyń Podlaski	471,30	15,60	455,70	15731	29,96	0,99	28,97
Gmina Serokomla	49,96	0,00	73,34	3966	12,60	0,00	18,49
Gmina Siemień	59,42	24,06	35,36	4582	12,97	5,25	7,72
Gmina Stanin	170,08	0,00	166,10	9751	17,44	0,00	17,03
Gmina Stoczek Łukowski	65,40	0,00	65,40	7860	8,32	0,00	8,32
Miasto Stoczek Łukowski	66,34	18,66	47,68	2536	26,16	7,36	18,80
Gmina Ulan-Majorat	61,24	0,00	61,24	6016	10,18	0,00	10,18
Gmina Wołyń	80,68	9,18	73,22	6693	12,05	1,37	10,94
Gmina Wojcieszków	82,30	0,00	82,30	6903	11,92	0,00	11,92
Gmina Wola Mysłowska	72,04	24,18	48,72	4695	15,34	5,15	10,38

Łączna ilość odpadów na marzec 2021 [Mg]

3064,83 % całości

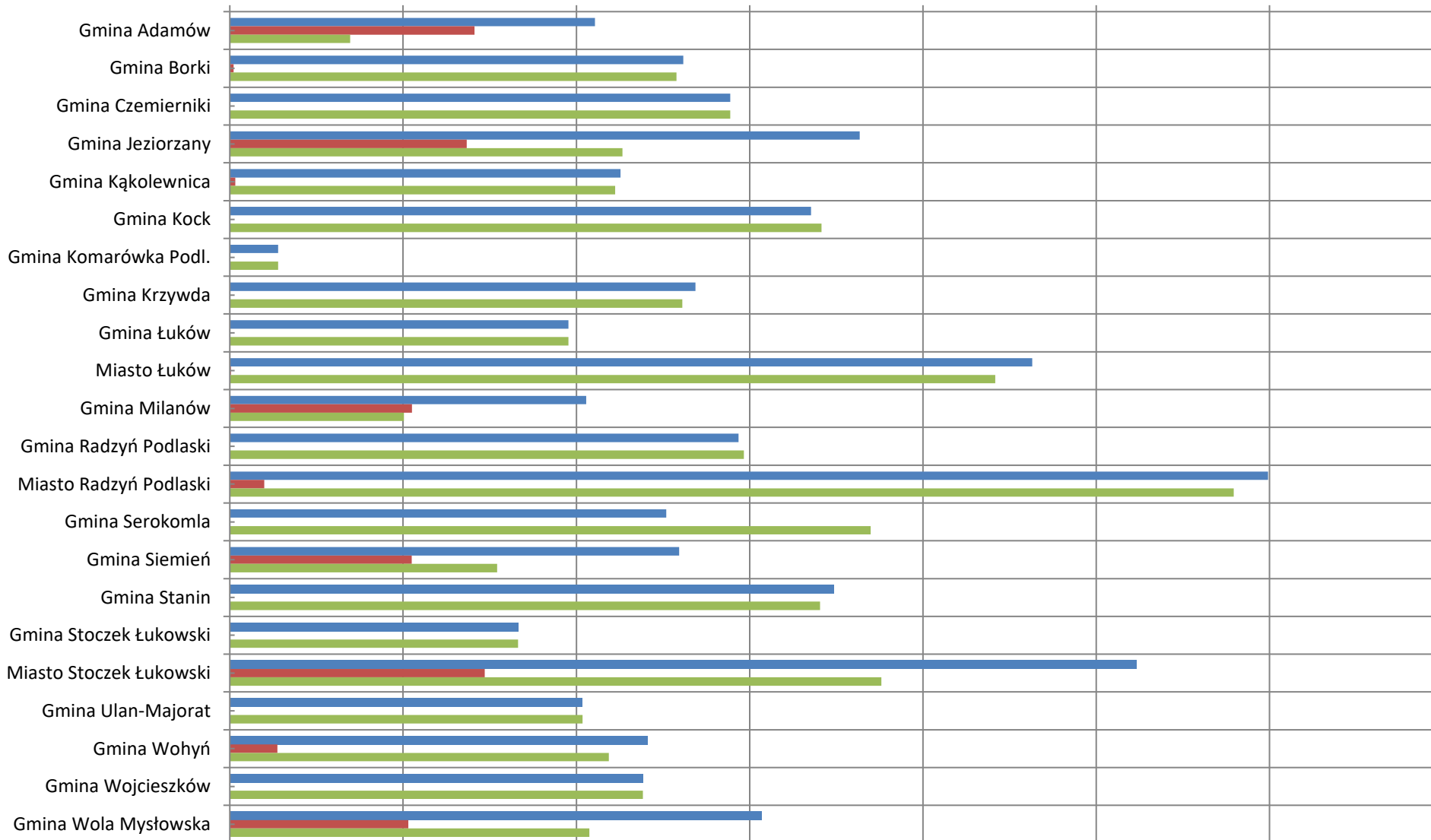
Zmieszane komunalne	177,84	5,80
Papier	204,13	6,66
Opakowaniowe (suche)	374,04	12,20
Opakowania ze szkła	236,26	7,71
Biodegradowalne	460,62	15,03
Popioły	384,80	12,56
Pozostałe selektywne	1227,14	40,04



Ilość odpadu na jednego mieszkańca [kg]/miesiąc

■ Ogólna ilość odpadów na jednego mieszkańca [kg]
 ■ Ilość odpadów zmieszanych na jednego mieszkańca [kg]
 ■ Ilość odpadów selektywnie zebranych na jednego mieszkańca [kg]

0,00 5,00 10,00 15,00 20,00 25,00 30,00 35,00



Gmina	% zmieszane komunalne	% selektywnie zebrane, w tym:	% papier	% opakowaniowe (suche)	% opakowania ze szkła	% biodegradowalne	% popioły	% pozostałe selektywne
Gmina Adamów	67,03	32,97	2,23	8,85	10,54	2,87	0,00	8,48
Gmina Borki	0,81	99,19	2,36	10,76	25,37	12,53	0,00	48,16
Gmina Czemierniki	0,00	100,00	4,85	10,67	0,00	17,92	29,28	37,27
Gmina Jeziorzany	37,63	62,37	6,02	7,07	17,23	0,78	4,96	26,30
Gmina Kąkolewnica	1,38	98,62	5,15	11,50	1,69	3,04	29,45	47,80
Gmina Kock	0,00	100,00	2,54	9,19	1,70	20,95	30,14	35,48
Gmina Komarówka Podlaska	0,00	100,00	0,00	2,36	1,35	0,00	0,00	96,28
Gmina Krzywda	0,00	100,00	2,84	10,50	0,00	7,11	22,82	56,72
Gmina Łuków	0,00	100,00	4,74	16,16	0,00	18,07	0,00	61,03
Miasto Łuków	0,14	99,86	5,66	12,43	8,83	24,17	10,95	37,82
Gmina Milanów	51,12	48,88	4,61	17,19	0,00	3,75	0,00	23,33
Gmina Radzyń Podlaski	0,08	99,92	0,37	11,07	15,21	9,13	34,68	29,45
Miasto Radzyń Podlaski	3,31	96,69	5,19	8,39	4,70	31,36	9,93	37,13
Gmina Serokomla	0,00	100,00	2,16	9,77	9,61	5,24	0,00	73,22
Gmina Siemień	40,49	59,51	0,00	0,00	21,00	3,06	0,00	35,44
Gmina Stanin	0,00	100,00	2,34	6,55	9,25	1,48	10,29	70,08
Gmina Stoczek Łukowski	0,00	100,00	3,06	15,63	18,41	0,00	0,00	62,91
Miasto Stoczek Łukowski	28,13	71,87	2,50	6,15	5,06	24,33	20,26	13,57
Gmina Ulan-Majorat	0,00	100,00	2,81	13,46	0,00	6,14	36,64	40,95
Gmina Wołyń	11,38	88,62	0,00	13,21	9,15	3,82	24,27	38,18
Gmina Wojcieszków	0,00	100,00	2,58	11,79	0,00	10,06	42,60	32,98
Gmina Wola Mysłowska	33,56	66,44	1,75	6,22	10,97	1,05	0,00	46,45