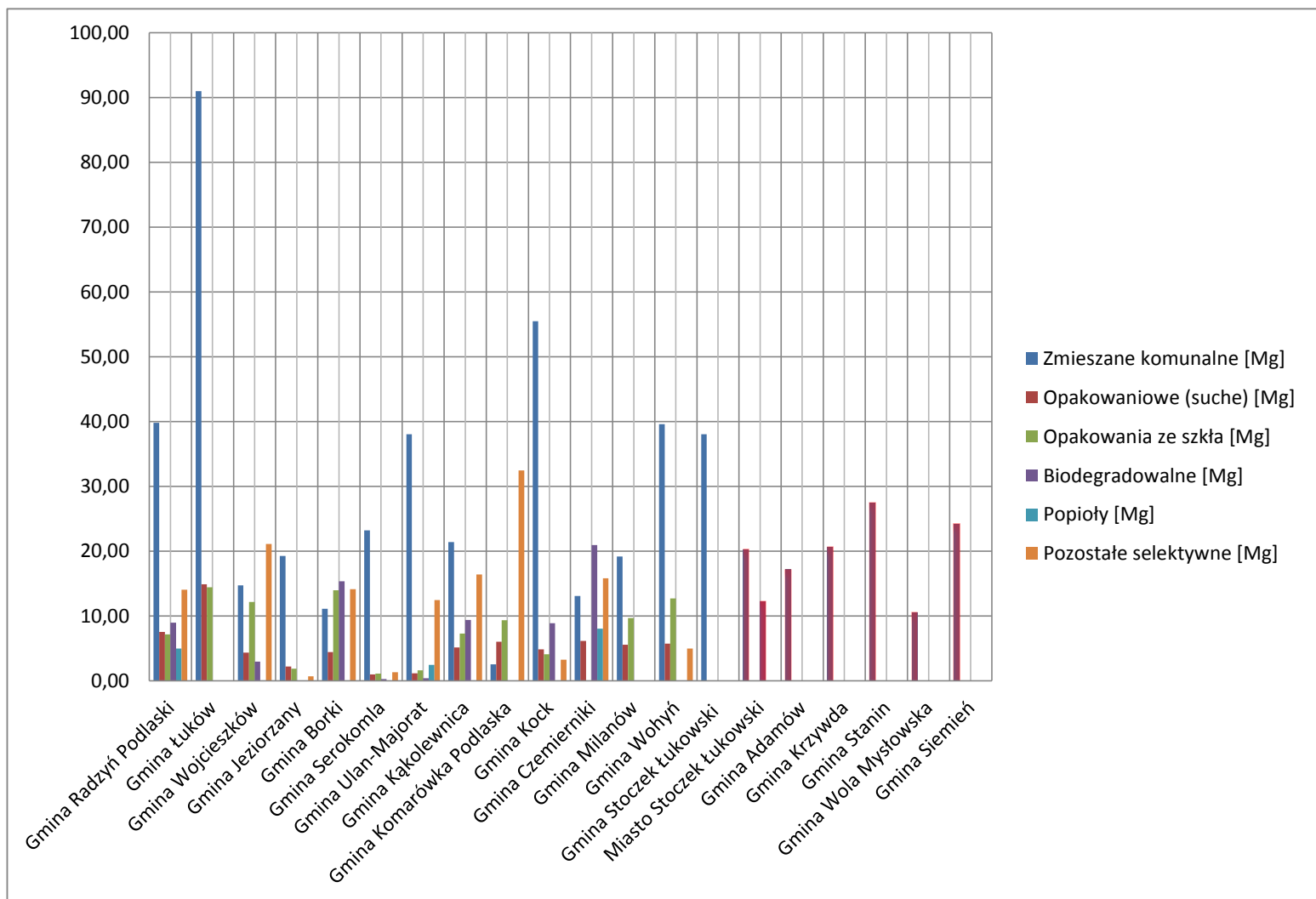


Gmina	Zmieszane komunalne [Mg]	Selektywnie zebrane [Mg], w tym:	Opakowania (suche) [Mg]	Opakowania ze szkła [Mg]	Biodegradowalne [Mg]	Popioły [Mg]	Pozostałe selektywne [Mg]	Razem dla Gminy [Mg]
Miasto Radzyń Podlaski	211,16	288,30	34,34	10,38	174,24	5,28	64,06	499,46
Miasto Łuków	304,02	290,78	67,64	21,90	147,76	21,28	32,20	594,80
Gmina Radzyń Podlaski	39,78	42,60	7,52	7,14	8,94	4,96	14,04	82,38
Gmina Łuków	90,98	29,26	14,86	14,40	0,00	0,00	0,00	120,24
Gmina Wojcieszków	14,72	40,54	4,34	12,14	2,96	0,00	21,10	55,26
Gmina Jeziorzany	19,24	4,70	2,18	1,86	0,00	0,00	0,66	23,94
Gmina Borki	11,08	47,84	4,42	13,94	15,34	0,00	14,14	58,92
Gmina Serokomla	23,18	3,62	0,98	1,10	0,24	0,00	1,30	26,80
Gmina Ulan-Majorat	38,04	18,00	1,14	1,58	0,40	2,42	12,46	56,04
Gmina Kąkolewnica	21,40	38,14	5,12	7,26	9,38	0,00	16,38	59,54
Gmina Komarówka Podlaska	2,54	47,80	6,02	9,34	0,00	0,00	32,44	50,34
Gmina Kock	55,46	21,02	4,84	4,06	8,88	0,00	3,24	76,48
Gmina Czemierniki	13,08	50,92	6,14	0,00	20,92	8,04	15,82	64,00
Gmina Milanów	19,16	15,22	5,56	9,66	0,00	0,00	0,00	34,38
Gmina Wołyń	39,58	23,38	5,72	12,68	0,00	0,00	4,98	62,96
Gmina Stoczek Łukowski	38,04	0,00	0,00	0,00	0,00	0,00	0,00	38,04
Miasto Stoczek Łukowski	20,24				12,24			32,48
Gmina Adamów	17,18				0,00			17,18
Gmina Krzywda	20,70				0,00			20,70
Gmina Stanin	27,54				0,00			27,54
Gmina Wola Mysłowska	10,56				0,00			10,56
Gmina Siemień	24,24				0,00			24,24
Łącznie [Mg]	1061,92	962,12	170,82	127,44	401,30	41,98	232,82	2036,28

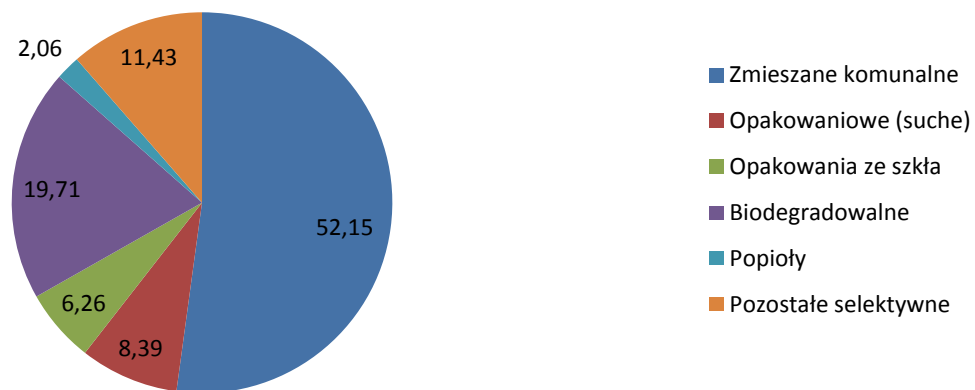


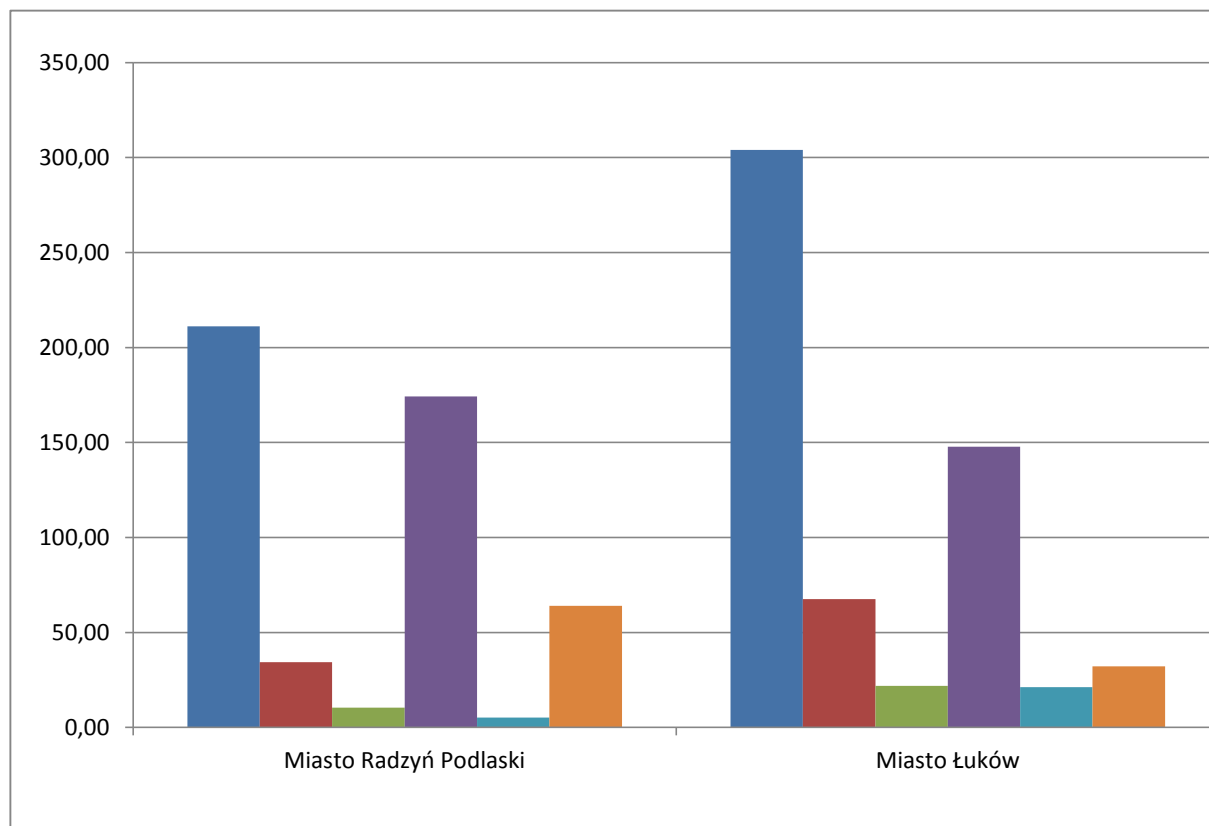
Gmina	Ogólna ilość dla Gminy [Mg]	Ilość odpadów zmieszanych dla Gminy [Mg]	Ilość odpadów selektywnie zebranych dla Gminy [Mg]	Liczba mieszkańców	Ogólna ilość odpadów na jednego mieszkańca [kg]	Ilość odpadów zmieszanych na jednego mieszkańca [kg]	Ilość odpadów selektywnie zebranych na jednego mieszkańca [kg]
Miasto Radzyń Podlaski	499,46	211,16	288,30	16006	31,20	13,19	18,01
Miasto Łuków	594,80	304,02	290,78	30228	19,68	10,06	9,62
Gmina Radzyń Podlaski	82,38	39,78	42,60	8289	9,94	4,80	5,14
Gmina Łuków	120,24	90,98	29,26	17794	6,76	5,11	1,64
Gmina Wojcieszków	55,26	14,72	40,54	7148	7,73	2,06	5,67
Gmina Jeziorzany	23,94	19,24	4,70	2934	8,16	6,56	1,60
Gmina Borki	58,92	11,08	47,84	6222	9,47	1,78	7,69
Gmina Serokomla	26,80	23,18	3,62	4198	6,38	5,52	0,86
Gmina Ulan-Majorat	56,04	38,04	18,00	6235	8,99	6,10	2,89
Gmina Kąkolewnica	59,54	21,40	38,14	8522	6,99	2,51	4,48
Gmina Komarówka Podlaska	50,34	2,54	47,80	4682	10,75	0,54	10,21
Gmina Kock	76,48	55,46	21,02	6742	11,34	8,23	3,12
Gmina Czemierniki	64,00	13,08	50,92	4580	13,97	2,86	11,12
Gmina Milanów	34,38	19,16	15,22	4111	8,36	4,66	3,70
Gmina Wołyń	62,96	39,58	23,38	7131	8,83	5,55	3,28
Gmina Stoczek Łukowski	38,04	38,04	0,00	8254	4,61	4,61	0,00
Miasto Stoczek Łukowski	32,48	20,24	12,24	2744	11,84	7,38	4,46
Gmina Adamów	17,18	17,18	0,00	5790	2,97	2,97	0,00
Gmina Krzywda	20,70	20,70	0,00	10430	1,98	1,98	0,00
Gmina Stanin	27,54	27,54	0,00	9729	2,83	2,83	0,00
Gmina Wola Mysłowska	10,56	10,56	0,00	5225	2,02	2,02	0,00
Gmina Siemień	24,24	24,24	0,00	4784	5,07	5,07	0,00

**Łączna ilość odpadów na czerwiec 2015 [Mg]      2036,28 % całości**

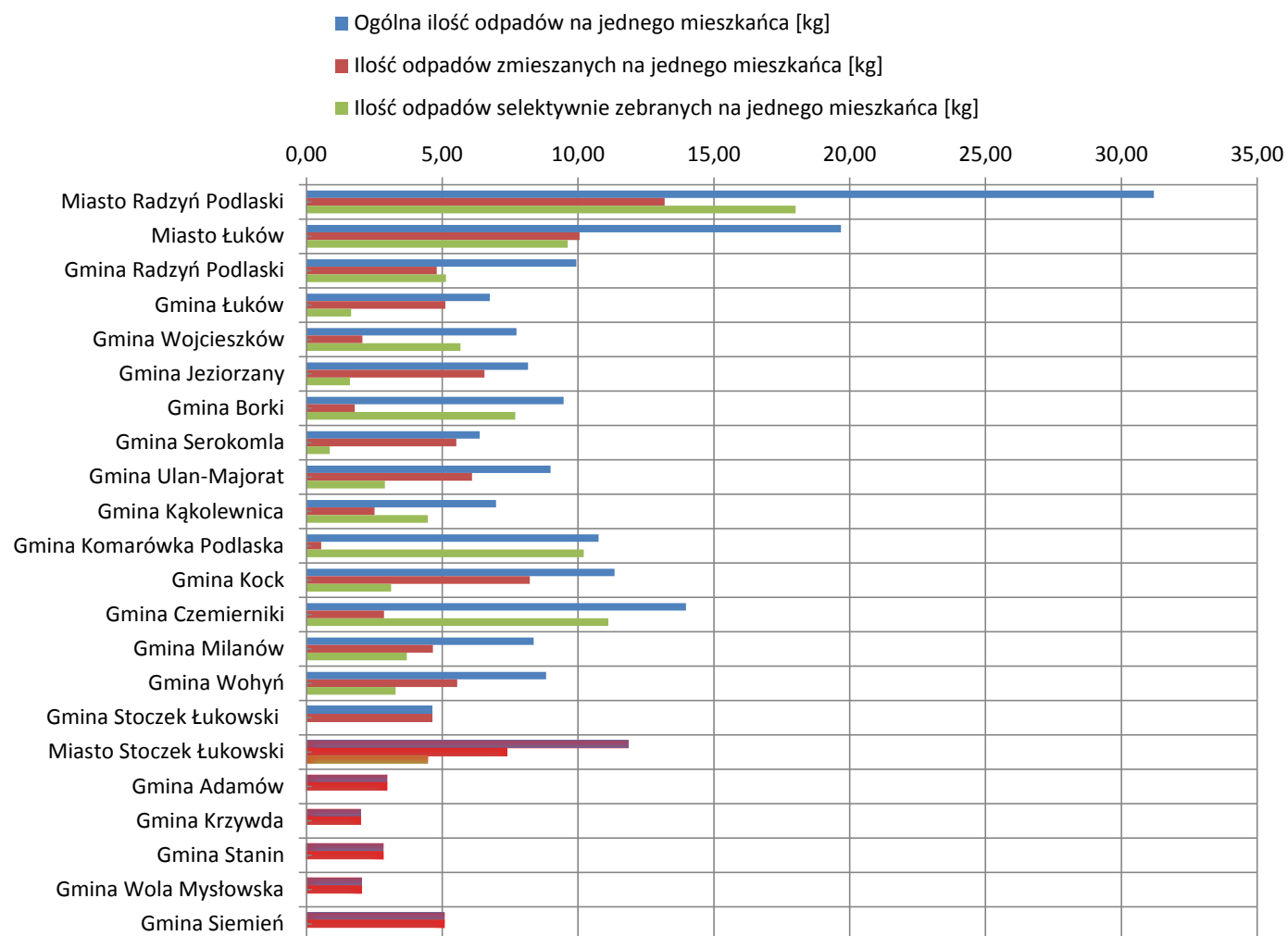
Zmieszane komunalne	1061,92	52,15
Opakowaniowe (suche)	170,82	8,39
Opakowania ze szkła	127,44	6,26
Biodegradowalne	401,30	19,71
Popioły	41,98	2,06
Pozostałe selektywne	232,82	11,43

### Procentowy udział poszczególnych frakcji odpadów





## Ilość odpadu na jednego mieszkańca [kg]/miesiąc



Gmina	% zmieszane komunalne	% selektywnie zebrane, w tym:	% opakowaniowe (suche)	% opakowania ze szkła	% biodegradowalne	% popioły	% pozostałe selektywne
Miasto Radzyń Podlaski	42,28	57,72	6,88	2,08	34,89	1,06	12,83
Miasto Łuków	51,11	48,89	11,37	3,68	24,84	3,58	5,41
Gmina Radzyń Podlaski	48,29	51,71	9,13	8,67	10,85	6,02	17,04
Gmina Łuków	75,67	24,33	12,36	11,98	0,00	0,00	0,00
Gmina Wojcieszków	26,64	73,36	7,85	21,97	5,36	0,00	38,18
Gmina Jeziorzany	80,37	19,63	9,11	7,77	0,00	0,00	2,76
Gmina Borki	18,81	81,19	7,50	23,66	26,04	0,00	24,00
Gmina Serokomla	86,49	13,51	3,66	4,10	0,90	0,00	4,85
Gmina Ulan-Majorat	67,88	32,12	2,03	2,82	0,71	4,32	22,23
Gmina Kąkolewnica	35,94	64,06	8,60	12,19	15,75	0,00	27,51
Gmina Komarówka Podlaska	5,05	94,95	11,96	18,55	0,00	0,00	64,44
Gmina Kock	72,52	27,48	6,33	5,31	11,61	0,00	4,24
Gmina Czemierniki	20,44	79,56	9,59	0,00	32,69	12,56	24,72
Gmina Milanów	55,73	44,27	16,17	28,10	0,00	0,00	0,00
Gmina Wołyń	62,87	37,13	9,09	20,14	0,00	0,00	7,91
Gmina Stoczek Łukowski	100,00	0,00	0,00	0,00	0,00	0,00	0,00
Miasto Stoczek Łukowski	62,32				37,68		
Gmina Adamów	100,00				0,00		
Gmina Krzywda	100,00				0,00		
Gmina Stanin	100,00				0,00		
Gmina Wola Mysłowska	100,00				0,00		
Gmina Siemień	100,00				0,00		