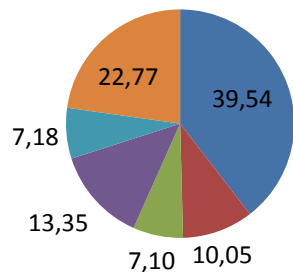


Gmina	Zmieszane komunalne [Mg]	Selektywnie zebrane [Mg], w tym:	Opakowaniowe (suche) [Mg]	Opakowania ze szkła [Mg]	Biodegradowalne [Mg]	Popioły [Mg]	Pozostałe selektywne [Mg]	Razem dla Gminy [Mg]
Miasto Radzyń Podlaski	174,90	321,20	44,00	14,06	102,36	48,28	112,5	496,10
Miasto Łuków	303,02	295,12	81,72	21,06	139,42	0,00	52,92	598,14
Gmina Radzyń Podlaski	41,62	41,98	8,22	11,14	8,82	0,00	13,80	83,60
Gmina Łuków	35,16	206,04	23,68	59,40	19,68	0,00	103,28	241,20
Gmina Wojcieszków	16,26	67,12	9,62	1,26	5,38	25,08	25,78	83,38
Gmina Jeziorzany	26,76	19,54	3,20	2,90	0,00	0,00	13,44	46,30
Gmina Borki	14,90	98,34	7,64	0,52	13,80	43,96	32,42	113,24
Gmina Serokomla	29,42	29,80	3,12	1,44	0,00	17,58	7,66	59,22
Gmina Ulan-Majorat	0,88	89,60	4,06	8,66	6,56	0,00	70,32	90,48
Gmina Kąkolewnica	15,18	118,70	11,36	13,40	11,58	24,16	58,20	133,88
Gmina Komarówka Podlaska	42,46	19,18	7,86	8,08	0,00	0,00	3,24	61,64
Gmina Kock	36,14	65,68	9,80	6,78	23,32	14,70	11,08	101,82
Gmina Czemierniki	9,76	49,32	8,66	12,18	7,90	9,24	11,34	59,08
Gmina Milanów	41,86	4,42	0,00	0,00	0,00	0,00	4,42	46,28
Gmina Wołyń	35,52	38,82	6,52	11,38	1,40	0,00	19,52	74,34
Gmina Stoczek Łukowski	20,30	9,20	0,00	0,00	0,00	0,00	9,20	29,50
Gmina Siemień	20,34	28,24	13,30	8,70	0,00	0,00	6,24	48,58
Gmina Adamów	39,24	9,30	6,62	0,00	0,00	0,00	2,68	48,54
Gmina Krzywda	36,02	0,00	0,00	0,00	0,00	0,00	0,00	36,02
Gmina Stanin	39,82	13,28	0,00	0,00	0,00	0,00	13,28	53,10
Miasto Stoczek Łukowski	22,14	0,00			0,00			22,14
Gmina Wola Mysłowska	5,88	0,00			0,00			5,88
Łącznie [Mg]	1007,58	1524,88	249,38	180,96	340,22	183,00	571,32	2532,46

Procentowy udział poszczególnych frakcji odpadów



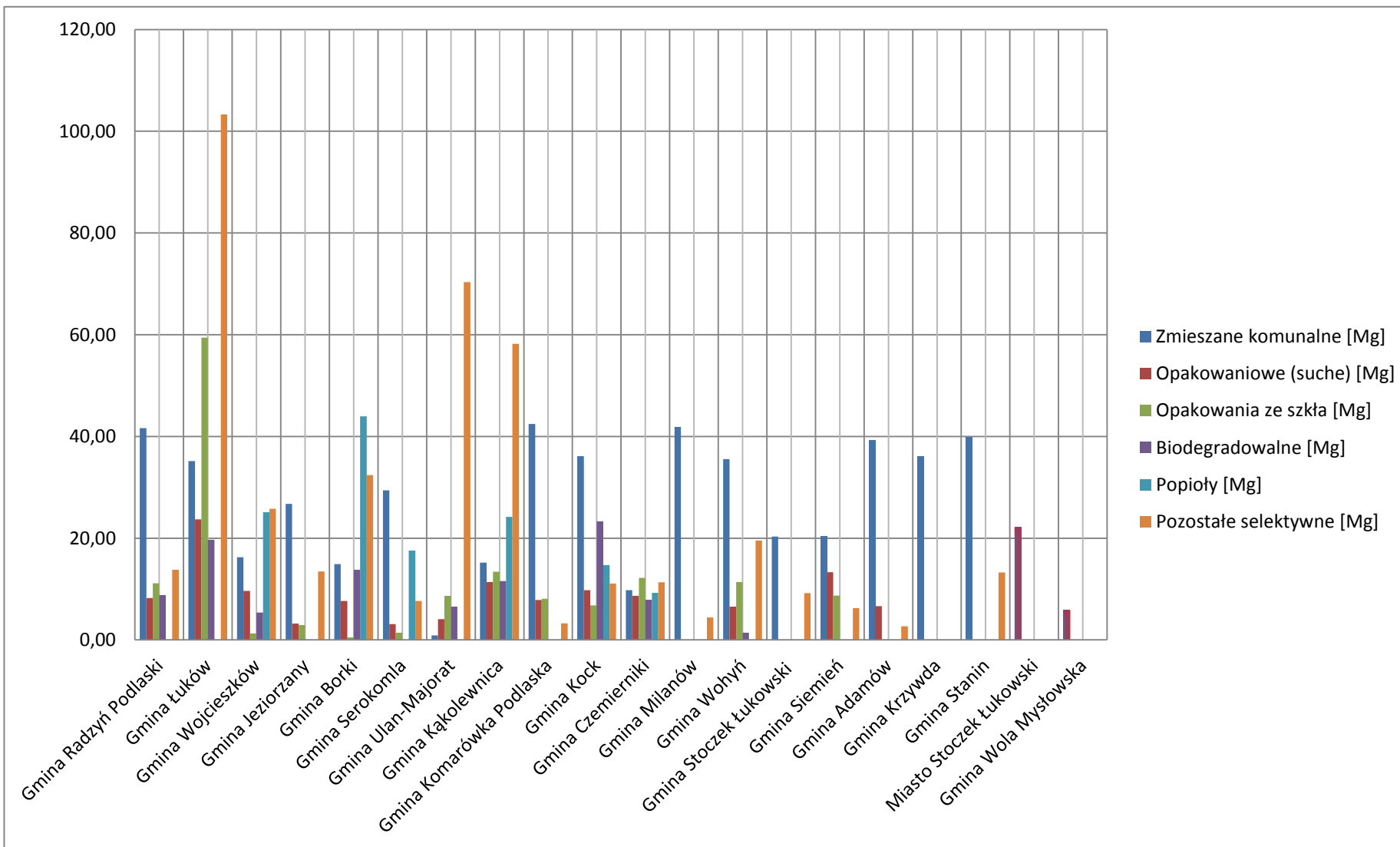
- Zmieszane komunalne
- Opakowaniowe (suche)
- Opakowania ze szkła
- Biodegradowalne
- Popioły
- Pozostałe selektywne

Gmina	Ogólna ilość dla Gminy [Mg]	Ilość odpadów zmieszanych dla Gminy [Mg]	Ilość odpadów selektywnie zebranych dla Gminy [Mg]	Liczba mieszkańców	Ogólna ilość odpadów na jednego mieszkańca [kg]	Ilość odpadów zmieszanych na jednego mieszkańca [kg]	Ilość odpadów selektywnie zebranych na jednego mieszkańca [kg]
Miasto Radzyń Podlaski	496,10	174,90	321,20	16006	30,99	10,93	20,07
Miasto Łuków	598,14	303,02	295,12	30228	19,79	10,02	9,76
Gmina Radzyń Podlaski	83,60	41,62	41,98	8289	10,09	5,02	5,06
Gmina Łuków	241,20	35,16	206,04	17794	13,56	1,98	11,58
Gmina Wojcieszków	83,38	16,26	67,12	7148	11,66	2,27	9,39
Gmina Jeziorzany	46,30	26,76	19,54	2934	15,78	9,12	6,66
Gmina Borki	113,24	14,90	98,34	6222	18,20	2,39	15,81
Gmina Serokomla	59,22	29,42	29,80	4198	14,11	7,01	7,10
Gmina Ulan-Majorat	90,48	0,88	89,60	6235	14,51	0,14	14,37
Gmina Kąkolewnica	133,88	15,18	118,70	8522	15,71	1,78	13,93
Gmina Komarówka Podlaska	61,64	42,46	19,18	4682	13,17	9,07	4,10
Gmina Kock	101,82	36,14	65,68	6742	15,10	5,36	9,74
Gmina Czemierniki	59,08	9,76	49,32	4580	12,90	2,13	10,77
Gmina Milanów	46,28	41,86	4,42	4111	11,26	10,18	1,08
Gmina Wołyń	74,34	35,52	38,82	7131	10,42	4,98	5,44
Gmina Stoczek Łukowski	29,50	20,30	9,20	8254	3,57	2,46	1,11
Gmina Siemień	48,58	20,34	28,24	4784	10,15	4,25	5,90
Gmina Adamów	48,54	39,24	9,30	5790	8,38	6,78	1,61
Gmina Krzywda	36,02	36,02	0,00	10430	3,45	3,45	0,00
Gmina Stanin	53,10	39,82	13,28	9729	5,46	4,09	1,36
Miasto Stoczek Łukowski	22,14	22,14	0,00	2744	8,07	8,07	0,00
Gmina Wola Mysłowska	5,88	5,88	0,00	5225	1,13	1,13	0,00

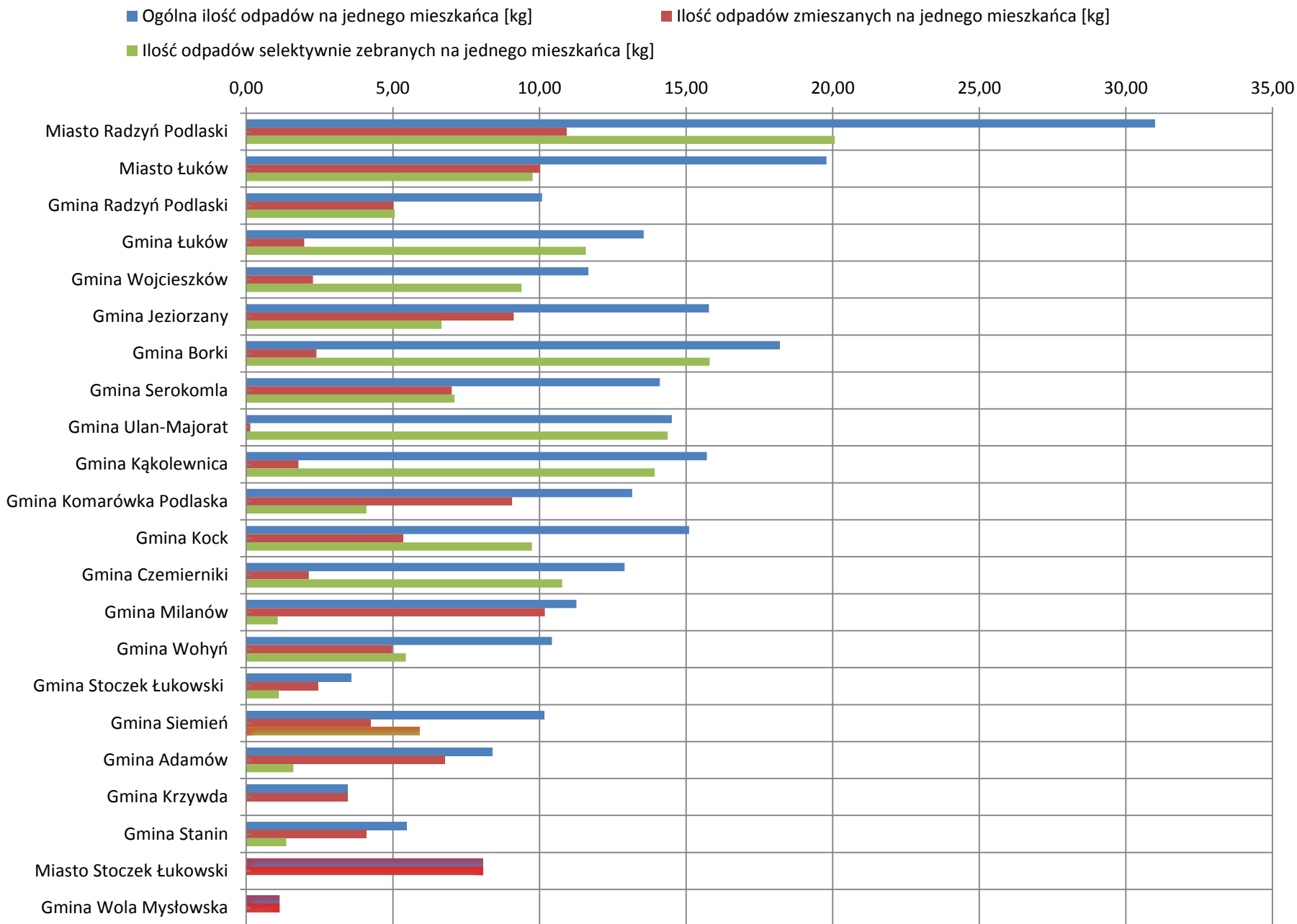
Łączna ilość odpadów na kwiecień 2017 [Mg]

2548,32 % całości

Zmieszane komunalne	1007,58	39,54
Opakowaniowe (suche)	256,22	10,05
Opakowania ze szkła	180,96	7,10
Biodegradowalne	340,22	13,35
Popioły	183,00	7,18
Pozostałe selektywne	580,34	22,77



Ilość odpadu na jednego mieszkańca [kg]/miesiąc



Gmina	% zmieszane komunalne	% selektywnie zebrane, w tym:	% opakowaniowe (suche)	% opakowania ze szkła	% biodegradowalne	% popioły	% pozostałe selektywne
Miasto Radzyń Podlaski	35,25	64,75	8,87	2,83	20,63	9,73	22,68
Miasto Łuków	50,66	49,34	13,66	3,52	23,31	0,00	8,85
Gmina Radzyń Podlaski	49,78	50,22	9,83	13,33	10,55	0,00	16,51
Gmina Łuków	14,58	85,42	9,82	24,63	8,16	0,00	42,82
Gmina Wojcieszków	19,50	80,50	11,54	1,51	6,45	30,08	30,92
Gmina Jeziorzany	57,80	42,20	6,91	6,26	0,00	0,00	29,03
Gmina Borki	13,16	86,84	6,75	0,46	12,19	38,82	28,63
Gmina Serokomla	49,68	50,32	5,27	2,43	0,00	29,69	12,93
Gmina Ulan-Majorat	0,97	99,03	4,49	9,57	7,25	0,00	77,72
Gmina Kąkolewnica	11,34	88,66	8,49	10,01	8,65	18,05	43,47
Gmina Komarówka Podlaska	68,88	31,12	12,75	13,11	0,00	0,00	5,26
Gmina Kock	35,49	64,51	9,62	6,66	22,90	14,44	10,88
Gmina Czemierniki	16,52	83,48	14,66	20,62	13,37	15,64	19,19
Gmina Milanów	90,45	9,55	0,00	0,00	0,00	0,00	9,55
Gmina Wohyń	47,78	52,22	8,77	15,31	1,88	0,00	26,26
Gmina Stoczek Łukowski	68,81	31,19	0,00	0,00	0,00	0,00	31,19
Gmina Siemień	41,87	58,13	27,38	17,91	0,00	0,00	12,84
Gmina Adamów	80,84	19,16	13,64	0,00	0,00	0,00	5,52
Gmina Krzywda	100,00	0,00	0,00	0,00	0,00	0,00	0,00
Gmina Stanin	74,99	25,01	0,00	0,00	0,00	0,00	25,01
Miasto Stoczek Łukowski	100,00	0,00	0,00	0,00	0,00	0,00	0,00
Gmina Wola Mysłowska	100,00	0,00	0,00	0,00	0,00	0,00	0,00

