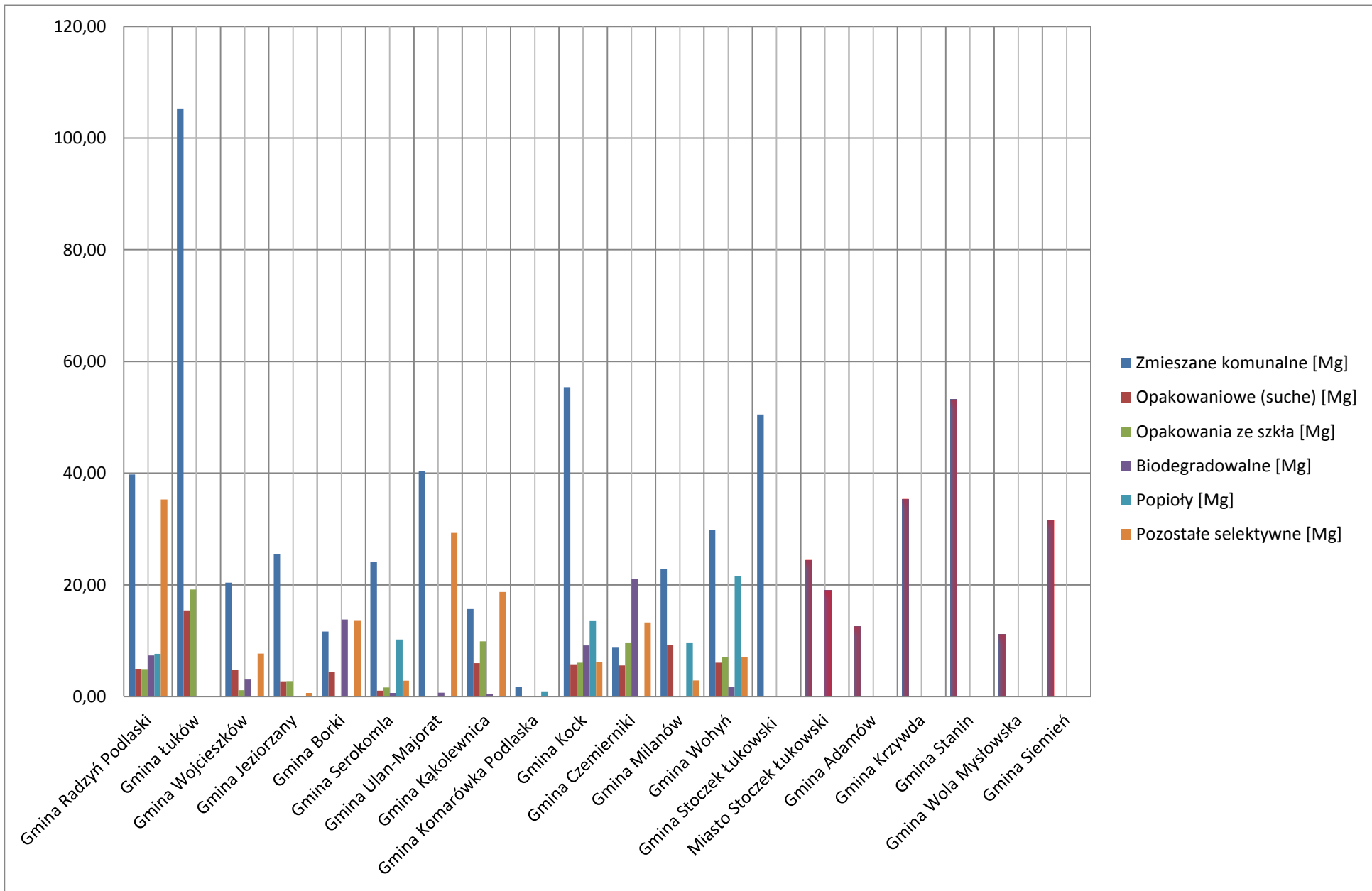


Gmina	Zmieszane komunalne [Mg]	Selektywnie zebrane [Mg], w tym:	Opakowaniowe (suche) [Mg]	Opakowania ze szkła [Mg]	Biodegradowalne [Mg]	Popioły [Mg]	Pozostałe selektywne [Mg]	Razem dla Gminy [Mg]
Miasto Radzyń Podlaski	189,28	259,58	33,88	12,60	137,88	13,64	61,58	448,86
Miasto Łuków	344,48	302,46	62,72	38,58	157,92	3,90	39,34	646,94
Gmina Radzyń Podlaski	39,79	60,15	5,00	4,80	7,40	7,66	35,29	99,94
Gmina Łuków	105,30	34,62	15,44	19,18	0,00	0,00	0,00	139,92
Gmina Wojcieszków	20,40	16,66	4,74	1,14	3,06	0,00	7,72	37,06
Gmina Jeziorzany	25,48	6,20	2,74	2,80	0,00	0,00	0,66	31,68
Gmina Borki	11,64	31,98	4,46	0,00	13,82	0,00	13,70	43,62
Gmina Serokomla	24,16	16,50	1,08	1,64	0,66	10,24	2,88	40,66
Gmina Ulan-Majorat	40,44	30,02	0,00	0,00	0,72	0,00	29,30	70,46
Gmina Kąkolewnica	15,70	35,18	6,00	9,92	0,52	0,00	18,74	50,88
Gmina Komarówka Podlaska	1,70	0,96	0,00	0,00	0,00	0,96	0,00	2,66
Gmina Kock	55,40	40,92	5,80	6,08	9,16	13,66	6,22	96,32
Gmina Czemierniki	8,78	49,64	5,60	9,68	21,08	0,00	13,28	58,42
Gmina Milanów	22,80	21,80	9,20	0,00	0,00	9,68	2,92	44,60
Gmina Wołyń	29,82	43,56	6,08	7,04	1,76	21,56	7,12	73,38
Gmina Stoczek Łukowski	50,50	0,00	0,00	0,00	0,00	0,00	0,00	50,50
Miasto Stoczek Łukowski	24,42				19,02			43,44
Gmina Adamów	12,56				0,00			12,56
Gmina Krzywda	35,36				0,00			35,36
Gmina Stanin	53,24				0,00			53,24
Gmina Wola Mysłowska	11,18				0,00			11,18
Gmina Siemień	31,54				0,00			31,54
Łącznie [Mg]	1153,97	950,23	162,74	113,46	373,00	81,30	238,75	2123,22



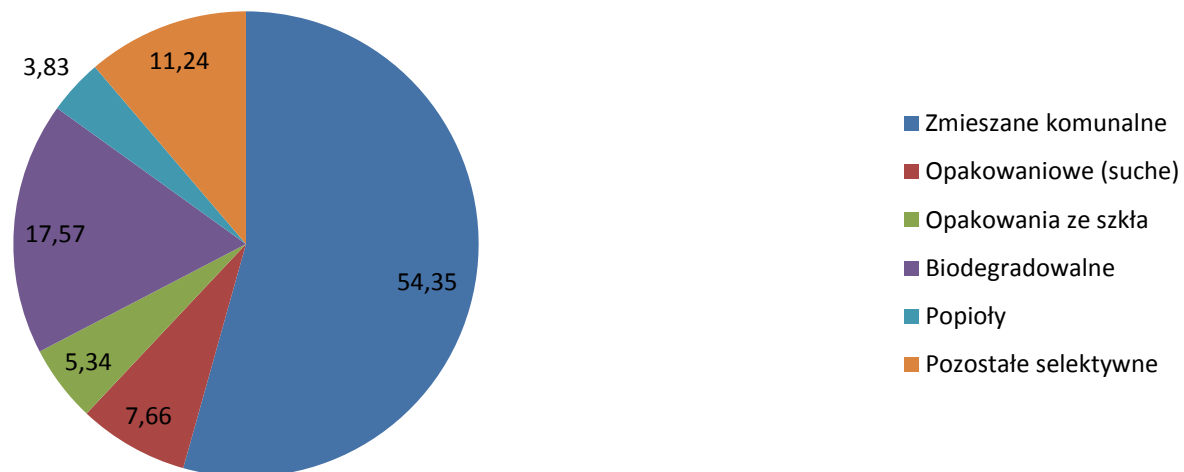
Gmina	Ogólna ilość dla Gminy [Mg]	Ilość odpadów zmieszanych dla Gminy [Mg]	Ilość odpadów selektywnie zebranych dla Gminy [Mg]	Liczba mieszkańców	Ogólna ilość odpadów na jednego mieszkańca [kg]	Ilość odpadów zmieszanych na jednego mieszkańca [kg]	Ilość odpadów selektywnie zebranych na jednego mieszkańca [kg]
Miasto Radzyń Podlaski	448,86	189,28	259,58	16000	28,05	11,83	16,22
Miasto Łuków	646,94	344,48	302,46	30200	21,42	11,41	10,02
Gmina Radzyń Podlaski	99,94	39,79	60,15	8300	12,04	4,79	7,25
Gmina Łuków	139,92	105,30	34,62	17800	7,86	5,92	1,94
Gmina Wojcieszków	37,06	20,40	16,66	7200	5,15	2,83	2,31
Gmina Jeziorzany	31,68	25,48	6,20	3000	10,56	8,49	2,07
Gmina Borki	43,62	11,64	31,98	6200	7,04	1,88	5,16
Gmina Serokomla	40,66	24,16	16,50	4200	9,68	5,75	3,93
Gmina Ulan-Majorat	70,46	40,44	30,02	6200	11,36	6,52	4,84
Gmina Kąkolewnica	50,88	15,70	35,18	8500	5,99	1,85	4,14
Gmina Komarówka Podlaska	2,66	1,70	0,96	4700	0,57	0,36	0,20
Gmina Kock	96,32	55,40	40,92	6700	14,38	8,27	6,11
Gmina Czemierniki	58,42	8,78	49,64	4600	12,70	1,91	10,79
Gmina Milanów	44,60	22,80	21,80	4100	10,88	5,56	5,32
Gmina Wołyń	73,38	29,82	43,56	7100	10,34	4,20	6,14
Gmina Stoczek Łukowski	50,50	50,50	0,00	8200	6,16	6,16	0,00
Miasto Stoczek Łukowski	43,44	24,42	19,02	2700	16,09	9,04	7,04
Gmina Adamów	12,56	12,56	0,00	6000	2,09	2,09	0,00
Gmina Krzywda	35,36	35,36	0,00	10800	3,27	3,27	0,00
Gmina Stanin	53,24	53,24	0,00	9900	5,38	5,38	0,00
Gmina Wola Mysłowska	11,18	11,18	0,00	5400	2,07	2,07	0,00
Gmina Siemień	31,54	31,54	0,00	4800	6,57	6,57	0,00

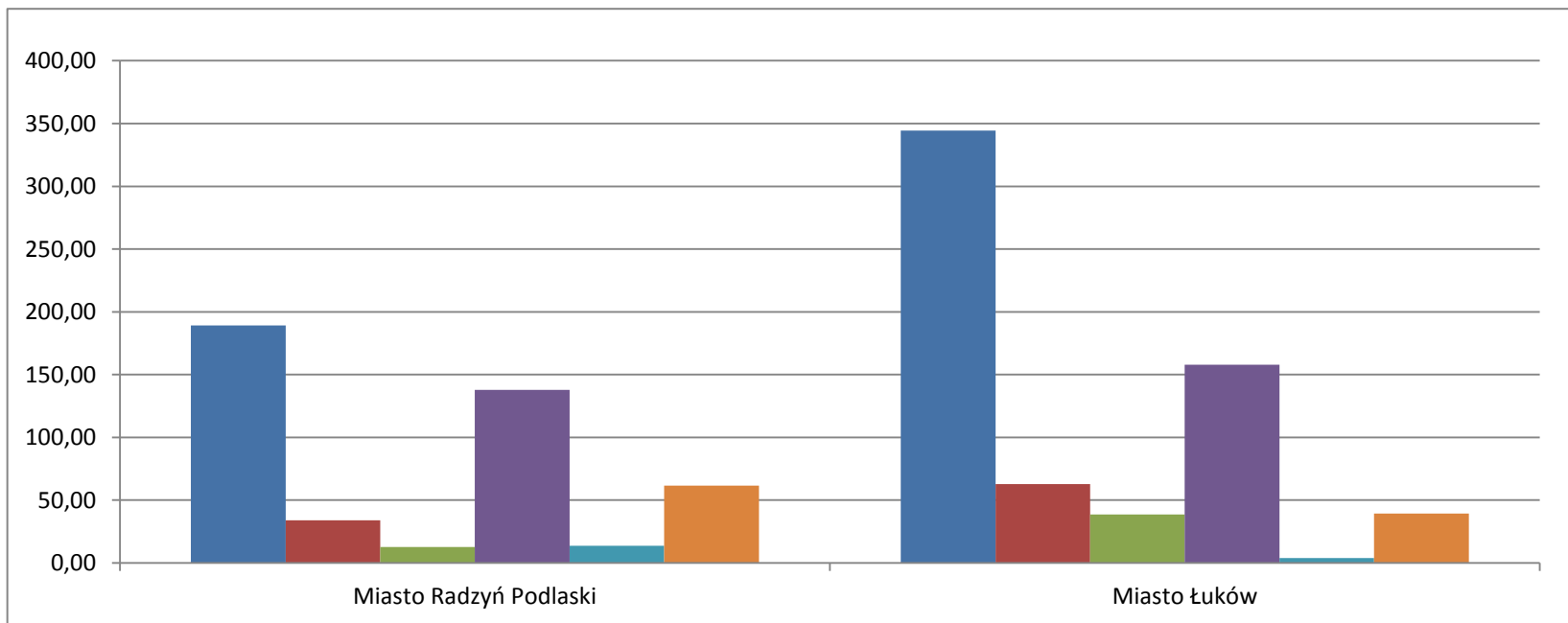
Łączna ilość odpadów na maj 2015 [Mg]

2123,22 % całości

Zmieszane komunalne	1153,97	54,35
Opakowaniowe (suche)	162,74	7,66
Opakowania ze szkła	113,46	5,34
Biodegradowalne	373,00	17,57
Popioły	81,30	3,83
Pozostałe selektywne	238,75	11,24

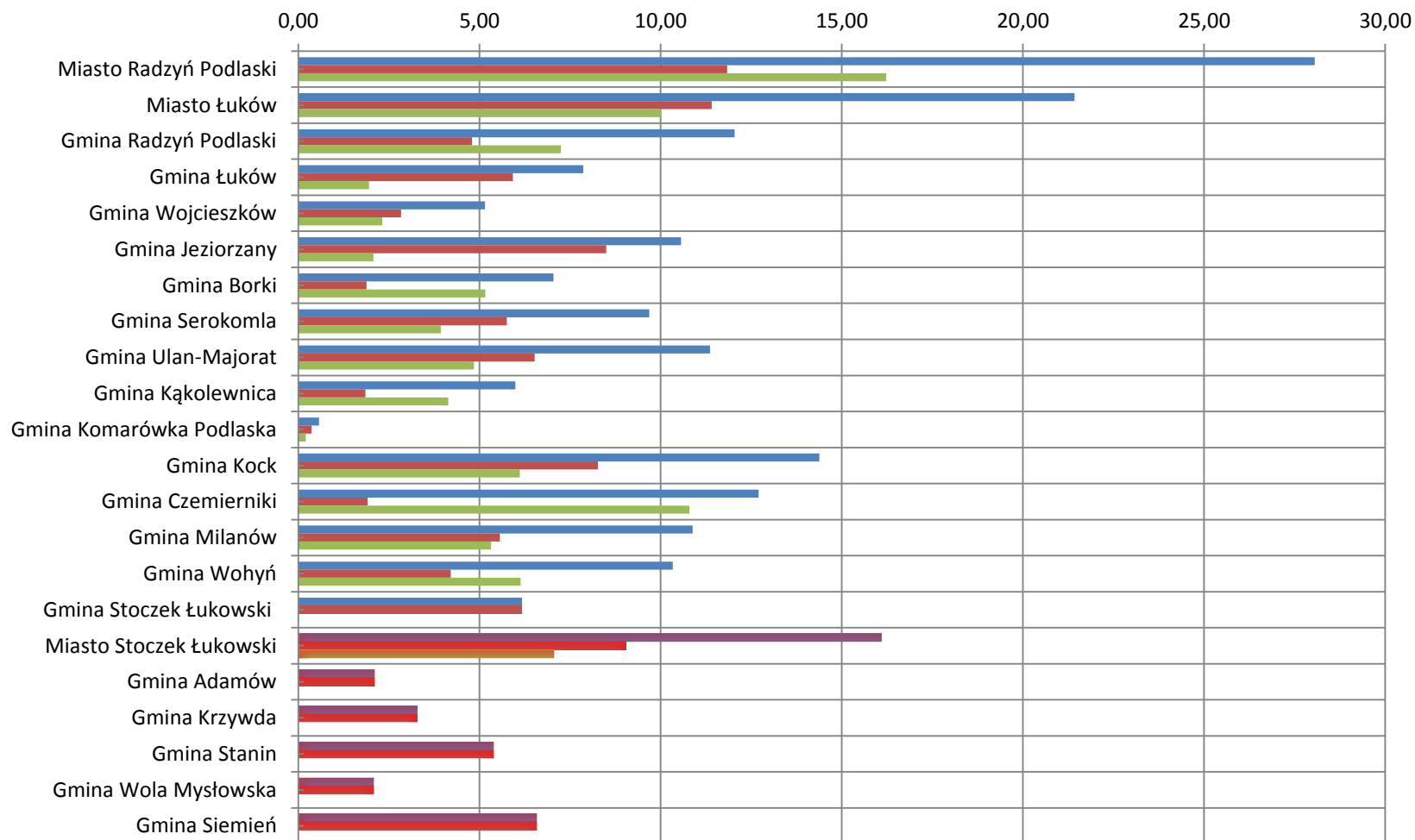
Procentowy udział poszczególnych frakcji odpadów





Ilość odpadu na jednego mieszkańca [kg]/miesiąc

- Ogólna ilość odpadów na jednego mieszkańca [kg]
- Ilość odpadów zmieszanych na jednego mieszkańca [kg]
- Ilość odpadów selektywnie zebranych na jednego mieszkańca [kg]



Gmina	% zmieszane komunalne	% selektywnie zebrane, w tym:	% opakowaniowe (suche)	% opakowania ze szkła	% biodegradowalne	% popioły	% pozostałe selektywne
Miasto Radzyń Podlaski	42,17	57,83	7,55	2,81	30,72	3,04	13,72
Miasto Łuków	53,25	46,75	9,69	5,96	24,41	0,60	6,08
Gmina Radzyń Podlaski	39,81	60,19	5,00	4,80	7,40	7,66	35,31
Gmina Łuków	75,26	24,74	11,03	13,71	0,00	0,00	0,00
Gmina Wojcieszków	55,05	44,95	12,79	3,08	8,26	0,00	20,83
Gmina Jeziorzany	80,43	19,57	8,65	8,84	0,00	0,00	2,08
Gmina Borki	26,69	73,31	10,22	0,00	31,68	0,00	31,41
Gmina Serokomla	59,42	40,58	2,66	4,03	1,62	25,18	7,08
Gmina Ulan-Majorat	57,39	42,61	0,00	0,00	1,02	0,00	41,58
Gmina Kąkolewnica	30,86	69,14	11,79	19,50	1,02	0,00	36,83
Gmina Komarówka Podlaska	63,91	36,09	0,00	0,00	0,00	36,09	0,00
Gmina Kock	57,52	42,48	6,02	6,31	9,51	14,18	6,46
Gmina Czemierniki	15,03	84,97	9,59	16,57	36,08	0,00	22,73
Gmina Milanów	51,12	48,88	20,63	0,00	0,00	21,70	6,55
Gmina Wołyń	40,64	59,36	8,29	9,59	2,40	29,38	9,70
Gmina Stoczek Łukowski	100,00	0,00	0,00	0,00	0,00	0,00	0,00
Miasto Stoczek Łukowski	56,22				43,78		
Gmina Adamów	100,00				0,00		
Gmina Krzywda	100,00				0,00		
Gmina Stanin	100,00				0,00		
Gmina Wola Mysłowska	100,00				0,00		
Gmina Siemień	100,00				0,00		

