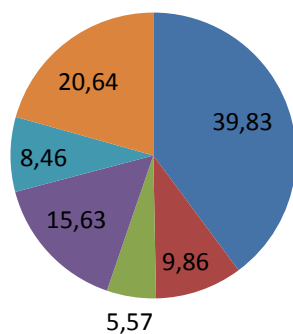


Gmina	Zmieszane komunalne [Mg]	Selektywnie zebrane [Mg], w tym:	Opakowaniowe (suche) [Mg]	Opakowania ze szkła [Mg]	Biodegradowalne [Mg]	Popioły [Mg]	Pozostałe selektywne [Mg]	Razem dla Gminy [Mg]
Miasto Radzyń Podlaski	169,64	310,10	41,00	11,74	121,72	47,16	88,48	479,74
Miasto Łuków	298,90	348,20	80,76	50,10	166,70	0,00	50,64	647,10
Gmina Radzyń Podlaski	33,40	66,94	6,70	0,30	11,78	26,26	21,90	100,34
Gmina Łuków	19,72	118,28	19,78	0,00	5,82	0,00	92,68	138,00
Gmina Wojcieszków	17,58	77,56	6,46	20,94	6,54	28,96	14,66	95,14
Gmina Jeziorzany	22,02	8,58	2,02	2,32	0,00	0,00	4,24	30,60
Gmina Borki	11,46	54,32	6,70	12,50	14,62	0,00	20,50	65,78
Gmina Serokomla	28,92	7,24	1,32	2,30	1,00	0,00	2,62	36,16
Gmina Ulan-Majorat	1,10	69,30	3,94	0,00	0,30	14,62	50,44	70,40
Gmina Kąkolewnica	9,10	9,44	0,94	0,00	0,00	0,00	8,50	18,54
Gmina Komarówka Podl.	1,52	4,50	0,00	0,00	0,00	0,00	4,50	6,02
Gmina Kock	28,84	58,68	7,38	6,12	10,96	22,50	11,72	87,52
Gmina Czemierniki	10,06	77,34	6,68	0,00	11,02	16,54	43,10	87,40
Gmina Milanów	16,36	24,72	12,66	12,06	0,00	0,00	0,00	41,08
Gmina Wołyń	36,72	52,44	6,42	6,58	0,00	31,20	8,24	89,16
Gmina Stoczek Łukowski	17,26	9,28	0,00	0,00	0,00	0,00	9,28	26,54
Gmina Siemień	30,78	0,00	0,00	0,00	0,00	0,00	0,00	30,78
Gmina Adamów	36,44	5,82	4,88	0,00	0,00	0,00	0,94	42,26
Gmina Krzywda	36,50	0,00	0,00	0,00	0,00	0,00	0,00	36,50
Gmina Stanin	35,30	22,94	0,00	0,00	0,00	2,50	20,44	58,24
Miasto Stoczek Łukowski	22,42	0,00			0,00			22,42
Gmina Wola Mysłowska	9,34	0,00			0,00			9,34
Łącznie [Mg]	893,38	1325,68	207,64	124,96	350,46	189,74	452,88	2219,06

## Procentowy udział poszczególnych frakcji odpadów



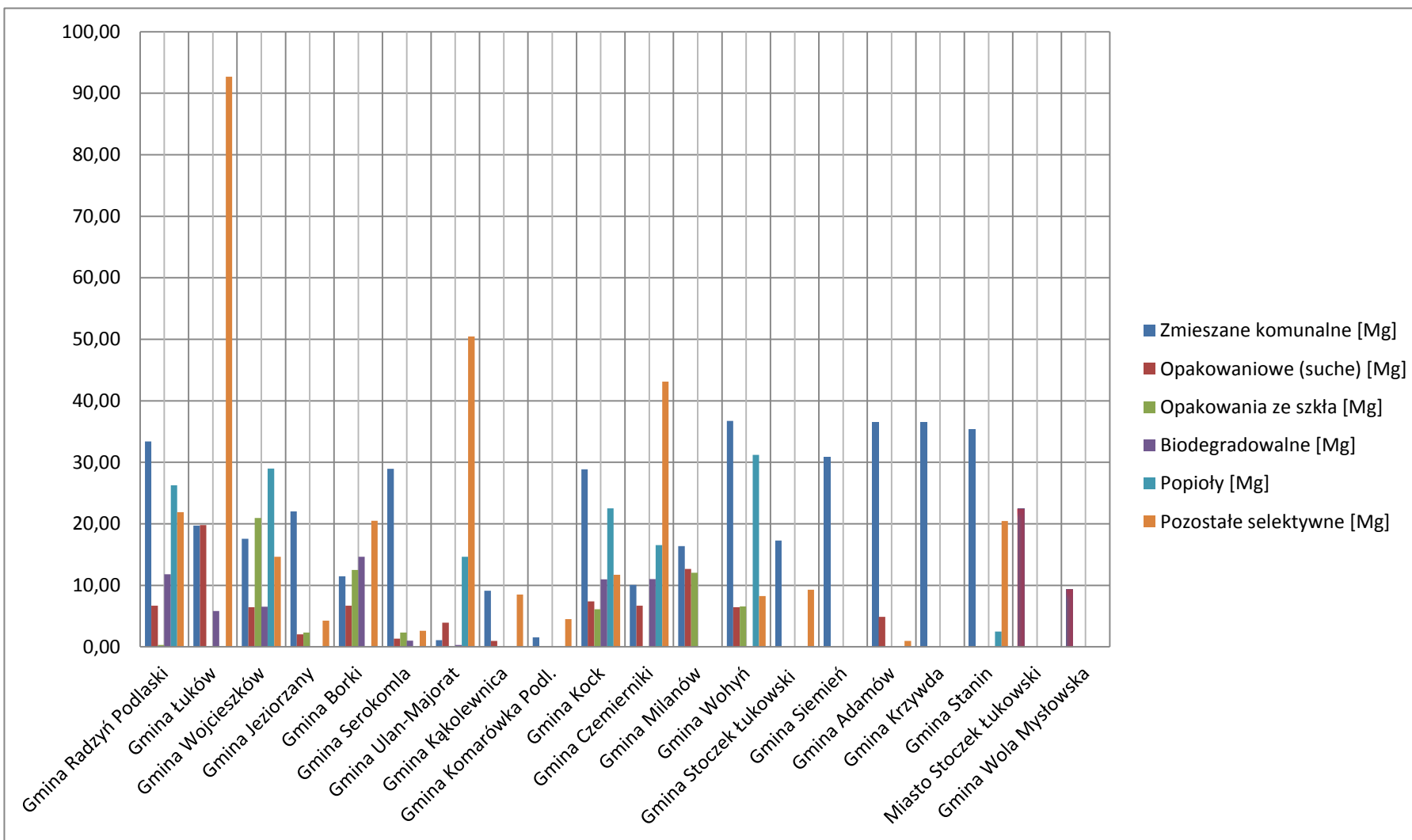
- Zmieszane komunalne
- Opakowaniowe (suche)
- Opakowania ze szkła
- Biodegradowalne
- Popioły
- Pozostałe selektywne

Gmina	Ogólna ilość dla Gminy [Mg]	Ilość odpadów zmieszanych dla Gminy [Mg]	Ilość odpadów selektywnie zebranych dla Gminy [Mg]	Liczba mieszkańców	Ogólna ilość odpadów na jednego mieszkańca [kg]	Ilość odpadów zmieszanych na jednego mieszkańca [kg]	Ilość odpadów selektywnie zebranych na jednego mieszkańca [kg]
Miasto Radzyń Podlaski	479,74	169,64	310,10	16006	29,97	10,60	19,37
Miasto Łuków	647,10	298,90	348,20	30228	21,41	9,89	11,52
Gmina Radzyń Podlaski	100,34	33,40	66,94	8289	12,11	4,03	8,08
Gmina Łuków	138,00	19,72	118,28	17794	7,76	1,11	6,65
Gmina Wojcieszków	95,14	17,58	77,56	7148	13,31	2,46	10,85
Gmina Jeziorzany	30,60	22,02	8,58	2934	10,43	7,51	2,92
Gmina Borki	65,78	11,46	54,32	6222	10,57	1,84	8,73
Gmina Serokomla	36,16	28,92	7,24	4198	8,61	6,89	1,72
Gmina Ulan-Majorat	70,40	1,10	69,30	6235	11,29	0,18	11,11
Gmina Kąkolewnica	18,54	9,10	9,44	8522	2,18	1,07	1,11
Gmina Komarówka Podl.	6,02	1,52	4,50	4682	1,29	0,32	0,96
Gmina Kock	87,52	28,84	58,68	6742	12,98	4,28	8,70
Gmina Czemierniki	87,40	10,06	77,34	4580	19,08	2,20	16,89
Gmina Milanów	41,08	16,36	24,72	4111	9,99	3,98	6,01
Gmina Wołyń	89,16	36,72	52,44	7131	12,50	5,15	7,35
Gmina Stoczek Łukowski	26,54	17,26	9,28	8254	3,22	2,09	1,12
Gmina Siemień	30,78	30,78	0,00	4784	6,43	6,43	0,00
Gmina Adamów	42,26	36,44	5,82	5790	7,30	6,29	1,01
Gmina Krzywda	36,50	36,50	0,00	10430	3,50	3,50	0,00
Gmina Stanin	58,24	35,30	22,94	9729	5,99	3,63	2,36
Miasto Stoczek Łukowski	22,42	22,42	0,00	2744	8,17	8,17	0,00
Gmina Woła Mysłowska	9,34	9,34	0,00	5225	1,79	1,79	0,00

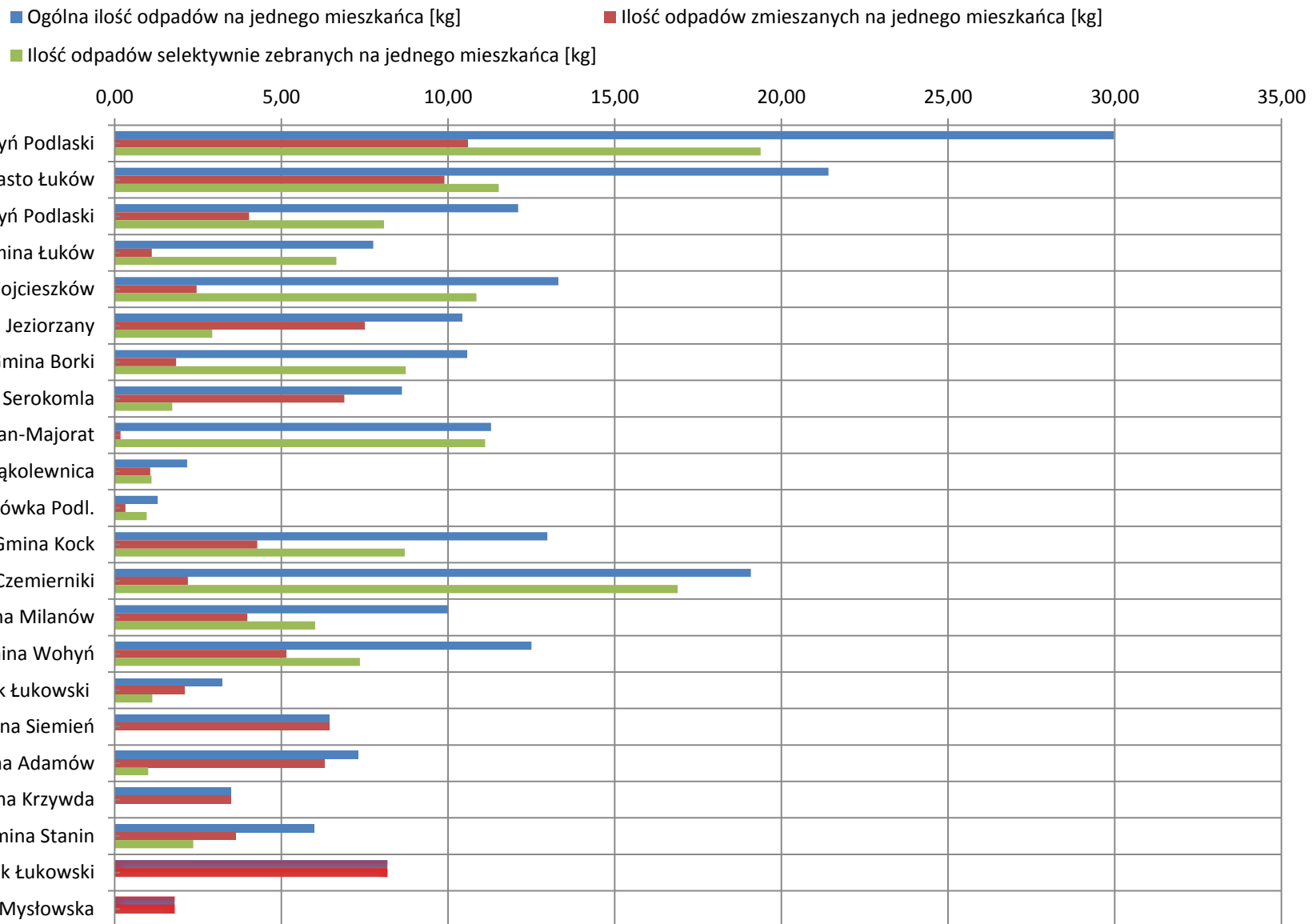
**Łączna ilość odpadów na marzec 2017 [Mg]**

**2242,80 % całości**

Zmieszane komunalne	893,38	39,83
Opakowaniowe (suche)	221,24	9,86
Opakowania ze szkła	124,96	5,57
Biodegradowalne	350,46	15,63
Popioły	189,74	8,46
Pozostałe selektywne	463,02	20,64



# Ilość odpadu na jednego mieszkańca [kg]/miesiąc



Gmina	% zmieszane komunalne	% selektywnie zebrane, w tym:	% opakowaniowe (suche)	% opakowania ze szkła	% biodegradowalne	% popioły	% pozostałe selektywne
Miasto Radzyń Podlaski	35,36	64,64	8,55	2,45	25,37	9,83	18,44
Miasto Łuków	46,19	53,81	12,48	7,74	25,76	0,00	7,83
Gmina Radzyń Podlaski	33,29	66,71	6,68	0,30	11,74	26,17	21,83
Gmina Łuków	14,29	85,71	14,33	0,00	4,22	0,00	67,16
Gmina Wojcieszków	18,48	81,52	6,79	22,01	6,87	30,44	15,41
Gmina Jeziorzany	71,96	28,04	6,60	7,58	0,00	0,00	13,86
Gmina Borki	17,42	82,58	10,19	19,00	22,23	0,00	31,16
Gmina Serokomla	79,98	20,02	3,65	6,36	2,77	0,00	7,25
Gmina Ulan-Majorat	1,56	98,44	5,60	0,00	0,43	20,77	71,65
Gmina Kąkolewnica	49,08	50,92	5,07	0,00	0,00	0,00	45,85
Gmina Komarówka Podlaska	25,25	74,75	0,00	0,00	0,00	0,00	74,75
Gmina Kock	32,95	67,05	8,43	6,99	12,52	25,71	13,39
Gmina Czemierniki	11,51	88,49	7,64	0,00	12,61	18,92	49,31
Gmina Milanów	39,82	60,18	30,82	29,36	0,00	0,00	0,00
Gmina Wohyń	41,18	58,82	7,20	7,38	0,00	34,99	9,24
Gmina Stoczek Łukowski	65,03	34,97	0,00	0,00	0,00	0,00	34,97
Gmina Siemień	100,00	0,00	0,00	0,00	0,00	0,00	0,00
Gmina Adamów	86,23	13,77	11,55	0,00	0,00	0,00	2,22
Gmina Krzywda	100,00	0,00	0,00	0,00	0,00	0,00	0,00
Gmina Stanin	60,61	39,39	0,00	0,00	0,00	4,29	35,10
Miasto Stoczek Łukowski	100,00	0,00	0,00	0,00	0,00	0,00	0,00
Gmina Wola Mysłowska	100,00	0,00	0,00	0,00	0,00	0,00	0,00

