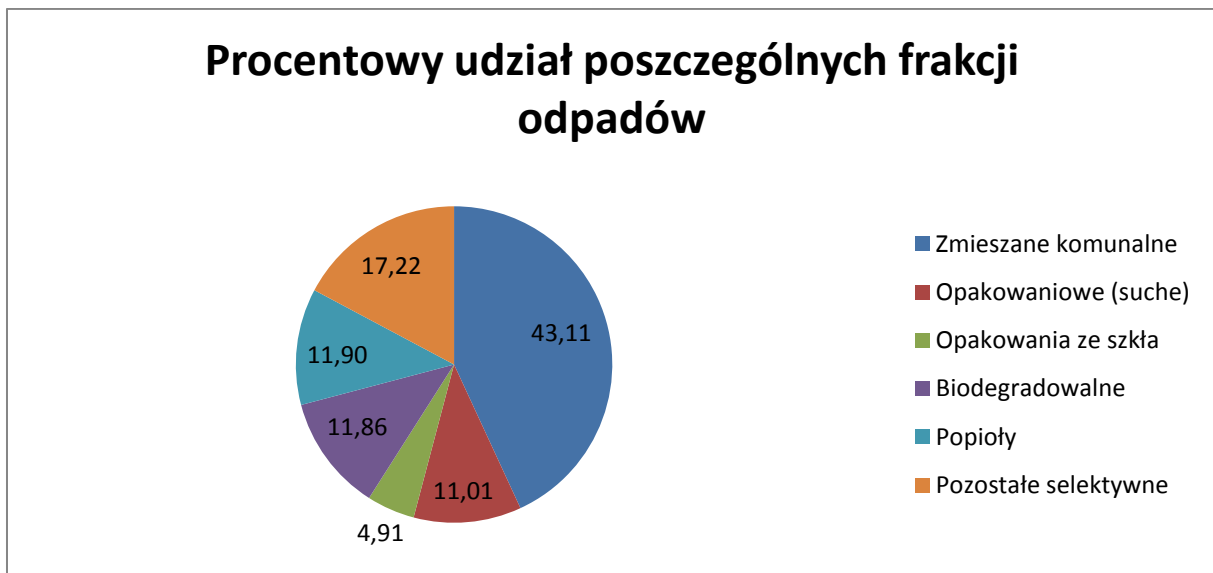


## PODSUMOWANIE MIESIĘCZNE

Grudzień 2017

Zakład Zagospodarowania Odpadów Komunalnych w Adamkach k. Radzyńa Podlaskiego pragnie poinformować, że w grudniu przyjęto łącznie 2327,40 Mg (ton) różnego rodzaju odpadów. Niesegregowane (zmieszane) odpady komunalne o masie 1003,23 Mg stanowiły 43,11% całkowitej masy przyjętych odpadów. Ponadto przyjęto także 1324,17 Mg odpadów odbieranych selektywnie stanowiące 56,89% całk. m. przyjętych odpadów, w tym:

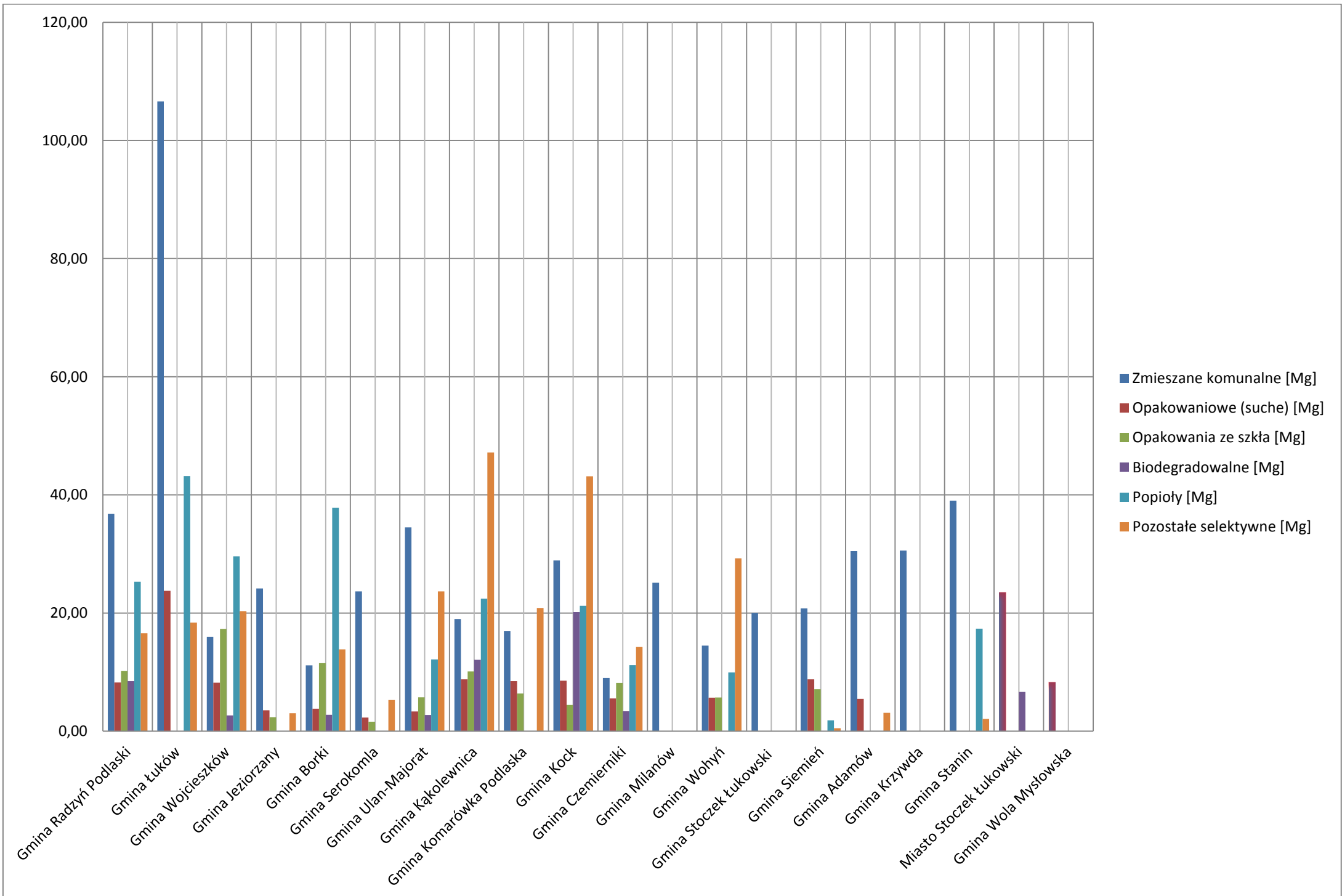
- Odpady opakowaniowe (suche) – 256,26 Mg (11,01% całk. m.)
- Odpady ze szkła opakowaniowego – 114,24 Mg (4,91% całk. m.)
- Odpady biodegradowalne, kuchenne i z pielęgnacji terenów zielonych przy posesjach – 276,08 Mg (11,86% całk. m.)
- Popioły – 276,88 Mg (11,90% całk. m.)
- Pozostałe zbierane selektywnie – 400,71 Mg (17,22% całk. m.)

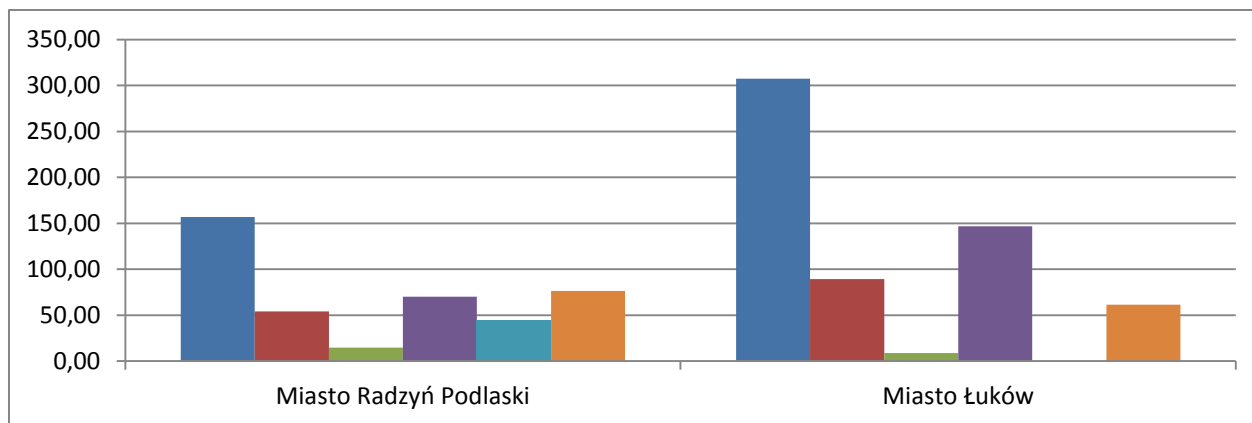


Poniżej przedstawiamy także ilości odpadów przywiezionych do naszego zakładu z terenów poszczególnych Gmin Regionu Północno-Zachodniego gospodarowania odpadami.

Gminy niebędące członkami Związku Komunalnego Gmin Powiatu Radzyńskiego wpisane są w poniższej tabeli czcionką koloru czerwonego, a na wykresach odpowiednie słupki zacieniowano tym samym kolorem. Z terenu tych Gmin przyjmujemy wyłącznie odpady komunalne zmieszane oraz zielone zebrane selektywnie.

Gmina	Zmieszane komunalne [Mg]	Opakowaniowe (suche) [Mg]	Opakowania ze szkła [Mg]	Biodegradowalne [Mg]	Popioły [Mg]	Pozostałe selektywne [Mg]	Razem dla Gminy [Mg]
Miasto Radzyń Podlaski	156,86 37,59%	54,12 12,97%	14,72 3,53%	70,22 16,83%	44,82 10,74%	76,58 18,35%	417,32
Miasto Łuków	307,42 50,09%	89,24 14,54%	8,74 1,42%	146,86 23,93%	0,00 0,00%	61,46 10,01%	613,72
Gmina Radzyń Podlaski	36,77 34,83%	8,24 7,80%	10,20 9,66%	8,48 8,03%	25,30 23,96%	16,59 15,71%	105,58
Gmina Łuków	106,60 55,53%	23,78 12,39%	0,00 0,00%	0,00 0,00%	43,20 22,50%	18,38 9,57%	191,96
Gmina Wojcieszków	15,98 16,97%	8,22 8,73%	17,32 18,40%	2,68 2,85%	29,60 31,44%	20,34 21,61%	94,14
Gmina Jeziorzany	24,18 72,88%	3,56 10,73%	2,38 7,17%	0,00 0,00%	0,00 0,00%	3,06 9,22%	33,18
Gmina Borki	11,16 13,79%	3,82 4,72%	11,52 14,23%	2,78 3,43%	37,80 46,70%	13,86 17,12%	80,94
Gmina Serokomla	23,68 71,93%	2,32 7,05%	1,62 4,92%	0,00 0,00%	0,00 0,00%	5,30 16,10%	32,92
Gmina Ulan-Majorat	34,52 42,01%	3,34 4,06%	5,74 6,98%	2,76 3,36%	12,14 14,77%	23,68 28,81%	82,18
Gmina Kąkolewnica	18,98 15,87%	8,78 7,34%	10,12 8,46%	12,10 10,12%	22,44 18,76%	47,20 39,46%	119,62
Gmina Komarówka Podlaska	16,92 32,13%	8,48 16,10%	6,38 12,12%	0,00 0,00%	0,00 0,00%	20,88 39,65%	52,66
Gmina Kock	28,92 22,87%	8,54 6,75%	4,46 3,53%	20,18 15,96%	21,22 16,78%	43,14 34,11%	126,46
Gmina Czemierniki	9,02 17,48%	5,54 10,74%	8,20 15,89%	3,38 6,55%	11,20 21,71%	14,26 27,64%	51,60
Gmina Milanów	25,12 100,00%	0,00 0,00%	0,00 0,00%	0,00 0,00%	0,00 0,00%	0,00 0,00%	25,12
Gmina Wołyń	14,48 22,24%	5,70 8,75%	5,72 8,78%	0,00 0,00%	9,96 15,29%	29,26 44,93%	65,12
Gmina Stoczek Łukowski	20,02 100,00%	0,00 0,00%	0,00 0,00%	0,00 0,00%	0,00 0,00%	0,00 0,00%	20,02
Gmina Siemień	20,76 53,20%	8,80 22,55%	7,12 18,25%	0,00 0,00%	1,84 4,72%	0,50 1,28%	39,02
Gmina Adamów	30,46 78,02%	5,48 14,04%	0,00 0,00%	0,00 0,00%	0,00 0,00%	3,10 7,94%	39,04
Gmina Krzywda	30,58 100,00%	0,00 0,00%	0,00 0,00%	0,00 0,00%	0,00 0,00%	0,00 0,00%	30,58
Gmina Stanin	39,06 66,77%	0,00 0,00%	0,00 0,00%	0,00 0,00%	17,36 29,68%	2,08 3,56%	58,50
Miasto Stoczek Łukowski	23,48 77,95%			6,64 22,05%			30,12
Gmina Wola Mysłowska	8,26 100,00%			0,00 0,00%			8,26
<b>Łącznie [Mg]</b>	<b>1003,23</b>	<b>247,96</b>	<b>114,24</b>	<b>276,08</b>	<b>276,88</b>	<b>399,67</b>	<b>2318,06</b>





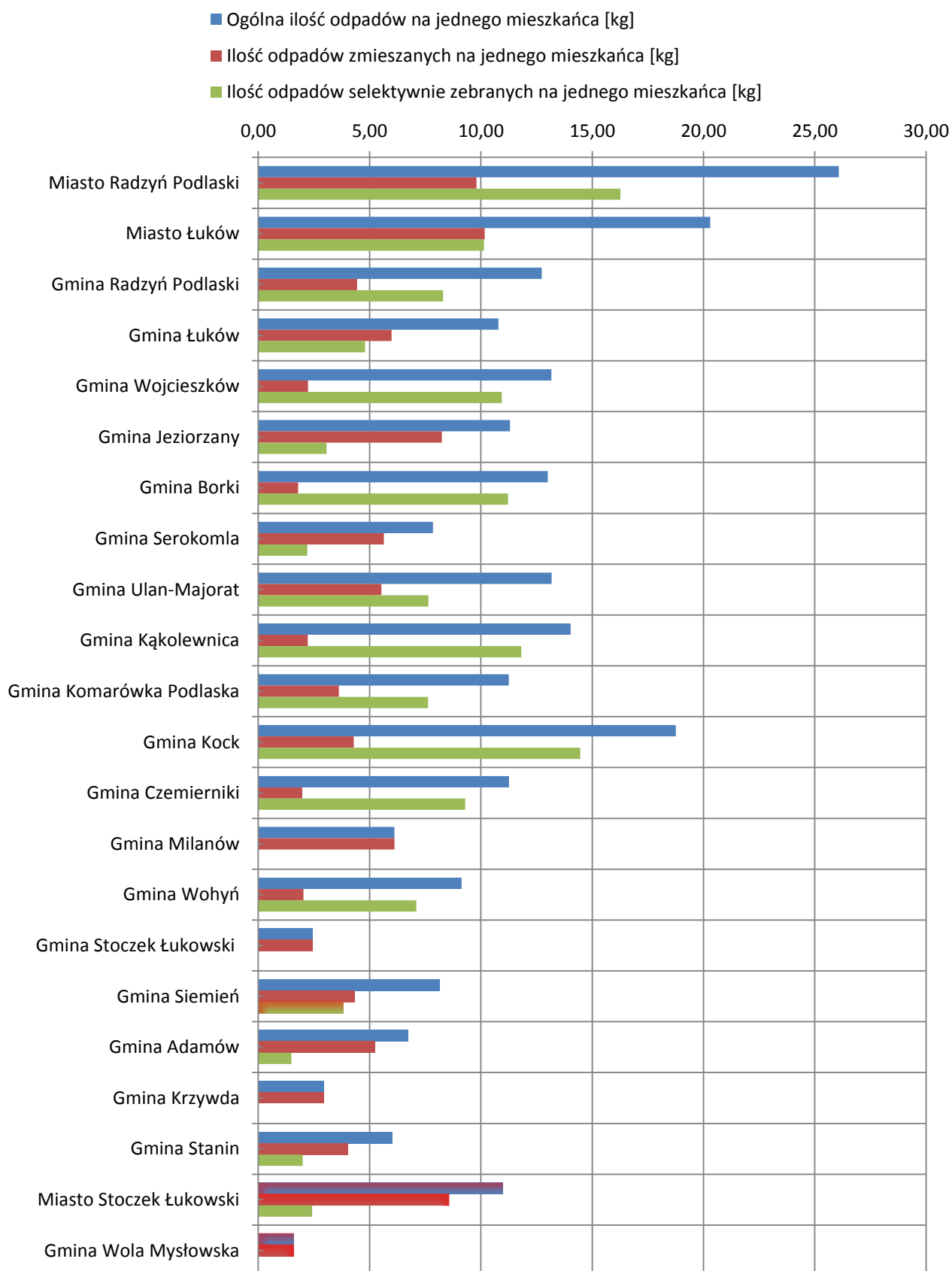
W poniższej tabeli wyodrębniono ilości odpadów cementarnych z poszczególnych Gmin w omawianym miesiącu zdeponowanych na składowisku instalacji ZZOK. Ilości te są wliczone we wcześniejszej tabeli w kolumnie odpadów pozostałych selektywnych.

Gmina	Ilość zdeponowanych odpadów cementarnych [Mg]
Miasto Radzyń Podlaski	17,22
Miasto Łuków	28,74
Gmina Radzyń Podlaski	0,00
Gmina Łuków	0,00
Gmina Wojcieszków	3,36
Gmina Jeziorzany	3,06
Gmina Borki	0,94
Gmina Serokomla	2,82
Gmina Ulan-Majorat	12,66
Gmina Kąkolewnica	5,08
Gmina Komarówka Podlaska	1,74
Gmina Kock	32,66
Gmina Czemierniki	2,06
Gmina Milanów	0,00
Gmina Wołyń	3,80
Gmina Stoczek Łukowski	0,00
Gmina Siemień	0,00
Gmina Adamów	3,10
Gmina Krzywda	0,00
Gmina Stanin	2,08

Poza przedstawionymi wyżej odpadami z Gmin dostarczono także 1,04 Mg odpadów z czyszczenia terenu pasów drogowych, dróg krajowych i wojewódzkich położonych w Regionie Północno-Zachodnim gospodarki odpadami.

Poniżej przedstawiamy także zestawienie ukazujące przybliżoną ilość wytworzonych odpadów przez jednego mieszkańca dla poszczególnych Gmin w grudniu wyliczoną z uzyskanych ilości przywożonych odpadów łącznie podzieloną przez szacunkową liczbę mieszkańców danej Gminy. Wykres zawiera informację o ogólnej ilości odpadów, a także podział na odpady zmieszane i zbierane selektywnie.

## Ilość odpadu na jednego mieszkańca [kg]/miesiąc



W określonych przypadkach zgodnie z Wojewódzkim Planem Gospodarki Odpadami nasza instalacja może przyjąć odpady spoza Regionu Północno-Zachodniego. Z powodu braku możliwości przetworzenia odpadów komunalnych powyżej określonych ilości, ZZOK w Adamkach przyjął w grudniu 8,30 Mg zmieszanych odpadów opakowaniowych pochodzących z Gminy Kamionka znajdujących się w Regionie Centralno-Zachodnim.

Uprzejmie informujemy również, że spośród wszystkich odpadów, które w tym miesiącu trafiły na sortownię wysortowano 334,04 Mg surowców nadających się do recyklingu i ponownego użycia. Tym samym średni procentowy wskaźnik masy odpadów oddanych do recyklingu w całej instalacji liczony do całej masy odpadów wyniósł w grudniu 14,35%, zaś od 1 stycznia do 31 grudnia – 15,21%.

Jednocześnie podajemy, iż spośród wszystkich odpadów dostarczonych do instalacji w okresie od 1 stycznia do 31 grudnia 2017 roku o łącznej masie 28064,77 Mg zdeponowano na składowisku 8381,31 Mg odpadów, co stanowi 29,86% masy dostarczonych odpadów, w tym 1559,08 Mg odpadów zdeponowanych na składowiskach zewnętrznych (składowisko Niedźwiadka-Stanin).

*Sporządził: Adam Borowik*